

INFORME DE RENDICIÓN DE CUENTAS

Vigencia 2022

Un Nuevo Contrato Social y Ambiental para la Bogotá del
Siglo XXI

Localidad de
RAFAEL
URIBE URIBE

CONTENIDO

1.	MENSAJE DEL ALCALDE(SA) LOCAL _____	3
2.	INTRODUCCIÓN _____	5
3.	BALANCE GENERAL ACUMULADO DE LOS PLANES DE DESARROLLO LOCAL - PDL _____	6
4.	EJECUCIÓN PRESUPUESTAL VIGENCIA 2022 _____	16
5.	PRINCIPALES LOGROS Y RESULTADOS OBTENIDOS EN EL PLAN DE DESARROLLO LOCAL _	19
5.1	TERRITORIALIZACIÓN DE LA INVERSIÓN _____	25
6.	PRINCIPALES RESULTADOS DE PRESUPUESTOS PARTICIPATIVOS _____	33
7.	AVANCES DE LOS OBJETIVOS DE DESARROLLO SOSTENIBLES _____	35
8.	DIFICULTADES Y SOLUCIONES PROPUESTAS _____	37
9.	ANEXO CONTRACTUAL DE LA VIGENCIA 2022 _____	39
10.	GLOSARIO _____	40



ALCALDÍA MAYOR
DE BOGOTÁ D.C.

1. MENSAJE DEL ALCALDE(SA) LOCAL

Mis estimados ciudadanos y ciudadanas,

Es muy grato para mí, poder dirigirme a mi muy querida comunidad y estar el día de hoy aquí cumpliendo una cita no solo con la administración, con mi comunidad, sino conmigo mismo, pues siempre hemos estado convencidos que lo más importante es llevar a cabo una gestión con el mayor esfuerzo, consciente, dedicado y transparente, y justamente el ejercicio de rendición de cuentas no es solo el cumplimiento de la Ley sino un compromiso inherente que debe cumplir todo servidor público.

Del mismo modo, quiero resaltar mi gran y muy profunda admiración por el empuje de nuestra gente, nuestra capacidad de adaptación y nuestro nivel de resiliencia por salir adelante frente a las diversas situaciones de adversidad que nos encontramos en nuestro día a día.

Es importante también mencionar que si bien es una obligación institucional, dar cumplimiento a los trámites y servicios que nosotros como Alcaldía Local prestamos en nuestro quehacer diario, así mismo es de vital importancia para nosotros no flaquear ni reducir esfuerzos en nuestros propósitos por acercarnos cada vez más a la comunidad y así mismo brindar mayores canales y oportunidades para que dicha comunicación sea mucho más efectiva, dinámica y fluida.

De allí también que la administración local, ha venido aunando esfuerzos con los diferentes equipos de trabajo que hacen parte de la institución, logrando trabajar de manera coordinada y sin descanso para lograr adelantar las diferentes actividades en torno a la formulación, estructuración, contratación y ejecución de los diferentes proyectos a cargo del Fondo de Desarrollo Local.

Es por ello que seguiremos trabajando incansablemente por seguir mejorando y fortaleciendo nuestras herramientas disponibles, los recursos y nuestros diferentes equipos de trabajo, comprometidos siempre con la misión del estado de proveer todo el bienestar posible a la ciudadanía para coadyuvar por mejorar la calidad de vida de los habitantes de la localidad Rafael Uribe Uribe.

Y así como el Estado tiene grandes responsabilidades, también a la ciudadanía le compete y tiene la obligación y el pleno derecho a llevar a cabo un proceso de vigilancia, control y evaluación sobre las actuaciones de nosotros los servidores públicos, de las gestiones realizadas, la inversión de los recursos públicos locales designados a cada uno de los programas, proyectos y metas que hacen parte del Plan de Desarrollo Local; de allí que el proceso de rendición de cuentas, es uno de los principales y más expeditos mecanismos para fortalecer los procesos de control social y transparencia frente a la gestión local durante la vigencia 2022.

Como compromiso con esta gestión, el equipo de servidores públicos de la Alcaldía Local puso toda su capacidad técnica, su responsabilidad y decisión para lograr las metas a través de los proyectos de



ALCALDÍA MAYOR
DE BOGOTÁ D.C.



inversión consignadas y en concordancia con los pilares y ejes transversales del Plan de Desarrollo Local, así como con las diferentes líneas de inversión de los diferentes sectores, a fin de desarrollar acciones conjuntas para el beneficio de la población en temas como: educación, participación, medio ambiente, salud, malla vial, parques, cultura recreación y deporte, seguridad, convivencia ciudadana.

Es justamente por lo expuesto, que el día de hoy, ponemos a disposición de ustedes (nuestra comunidad), a los diferentes grupos de valor, a las diferentes entidades del Estado, a las veedurías ciudadanas y a quienes deseen consultar toda la información de los avances y los resultados de nuestra gestión de la vigencia inmediatamente anterior como parte de nuestro esfuerzo técnico, administrativo y jurídico adelantado en el cumplimiento de los propósitos de la Administración.

Y con esta rendición de cuentas, reitero mi compromiso para continuar trabajando de manera conjunta y colectiva desde la administración en procura de garantizar los derechos de los habitantes de la localidad Rafael Uribe Uribe y en búsqueda de mejorar su calidad de vida.

Feliz día,

EDUARD HUMBERTO QUINTANA ARELLANO
Alcalde Local de Rafael Uribe Uribe



**ALCALDÍA MAYOR
DE BOGOTÁ D.C.**

2. INTRODUCCIÓN

Para la vigencia 2022, el Fondo de Desarrollo Local de Rafael Uribe Uribe – PDL “Un Nuevo Contrato Social y Ambiental para Rafael Uribe Uribe 2021 – 2024”, a través del presente informe de rendición de cuentas, presenta la gestión institucional realizada y a través de ella, los resultados obtenidos de la ejecución presupuestal correspondiente a cada uno de los proyectos y metas establecidas, la cual se logró y materializó gracias a la formulación de proyectos de inversión con altos criterios técnicos, jurídicos y financieros, contando con el acompañamiento de los respectivos sectores administrativos y propendiendo por el logro de los objetivos propuestos para satisfacer las necesidades de los habitantes de la localidad.

Es importante destacar que para ello, la administración local estructuró y desplegó varias estrategias como la estrategia de presupuestos participativos, a través de la cual, la comunidad habitante del territorio, llevó a cabo la presentación de sus propuestas y la ejecución de las mismas con el acompañamiento y orientación de la administración local, permitiendo así que aquellos sectores sociales que no tenían ningún tipo de vinculación con la administración y que incluso en algunos casos siempre se habían sentido excluidos de la misma y/o por la misma, hoy en día pudieran ser vinculados directamente y a su vez pudieran aportar desde sus experiencias personales y conocimientos en y del territorio, convirtiéndose en actores de gran importancia para la ejecución de nuestro plan de desarrollo local.

Del mismo modo, otra de estas estrategias fue la de contar con un equipo de colaboradores y profesionales con un alto nivel de idoneidad y compromiso que pudieron contribuir en gran medida a brindar un apoyo constante a la comunidad, además de un trabajo juicioso, consciente y muy transparente en los procesos de formulación y contratación de los proyectos de inversión, sin contar con un mayor rigor en el seguimiento a la ejecución y las supervisiones a la misma, para garantizar la adecuada prestación de los servicios y con ello la satisfacción de necesidades de la comunidad.

De esta forma y con un enfoque de gobernabilidad, mediante el presente documento, se presenta formalmente a la ciudadanía, veedurías y entes de control este informe de rendición de cuentas, a través del cual se realiza un análisis de los resultados del Balance General del PDL de cada una de las metas y proyectos que componen el mismo, recopilando los principales logros y resultados obtenidos en cada uno de los pilares y ejes del PDL, evidenciando los bienes y servicios entregados a la comunidad, detallando la territorialización de las inversiones realizadas en malla vial, parques y dotación a jardines infantiles e instituciones educativas; los principales resultados de las fases I y II de presupuestos participativos; las dificultades y soluciones propuestas de los presupuestos participativos; y finalmente presenta la información correspondiente de los procesos contractuales adelantados durante el periodo.



**ALCALDÍA MAYOR
DE BOGOTÁ D.C.**

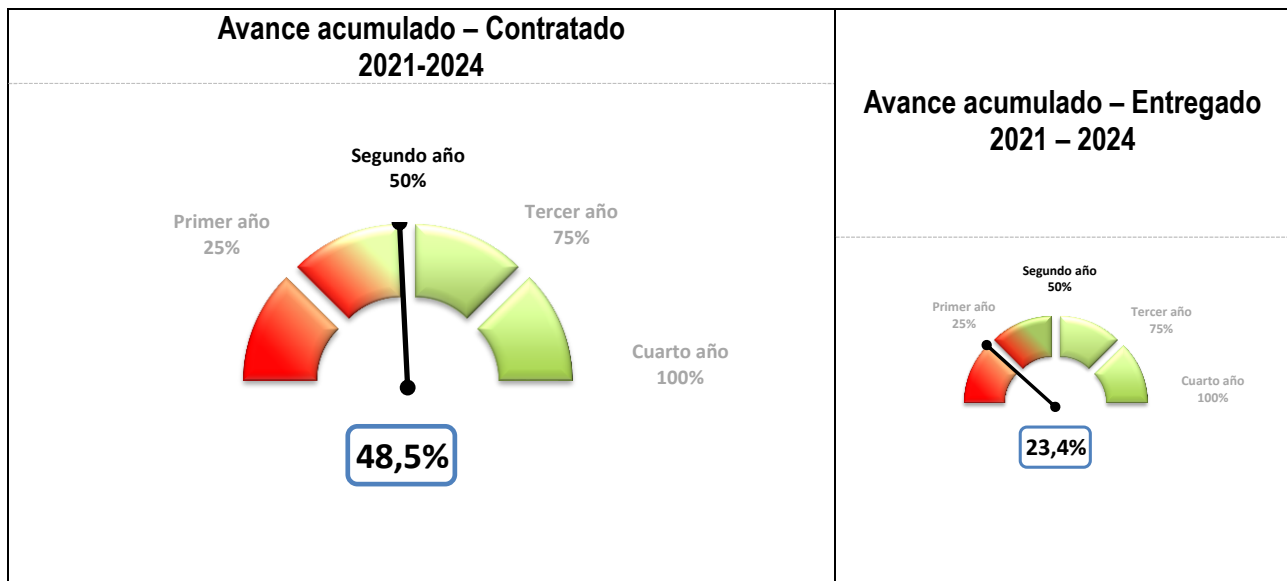
3. BALANCE GENERAL ACUMULADO DE LOS PLANES DE DESARROLLO LOCAL - PDL

3.1 AVANCE PONDERADO DEL PLAN DE DESARROLLO LOCAL-PDL

El avance del PDL responde a un cálculo que tiene en cuenta la evolución de cada propósito, programa, meta, de acuerdo a la metodología de ponderación establecida por la Secretaría Distrital de Planeación - SDP. Se entiende que el avance acumulado se calcula con base en el periodo de vigencia del plan, es decir, cuatro años (2021-2024), por lo que para el cierre de la vigencia 2022 el avance esperado corresponde al 50%. Este porcentaje, aplica para los cálculos relacionados con el avance del plan, propósito, programa y sector.

Dado lo anterior y como se muestra en la gráfica No. 1 la localidad de Rafael Uribe Uribe a 31 de diciembre de 2022 presentó un avance acumulado contratado¹ del PDL del 48,5%. Por su parte, en cuanto a los bienes y servicios entregados² a esa fecha, el plan presentó un avance del 23,4%, lo que indica que el 48,2% de lo contratado fue entregado.

Gráfica No. 1. Porcentaje de avance contratado y entregado PDL 2021-2024.



Fuente: Matriz Unificada de Seguimiento a la Inversión, Corte 31-12-2022

¹ La ejecución de la meta según lo contratado hace referencia a los bienes y servicios que se esperaba entregar a través de las contrataciones realizadas, en relación con la magnitud programada para la meta.

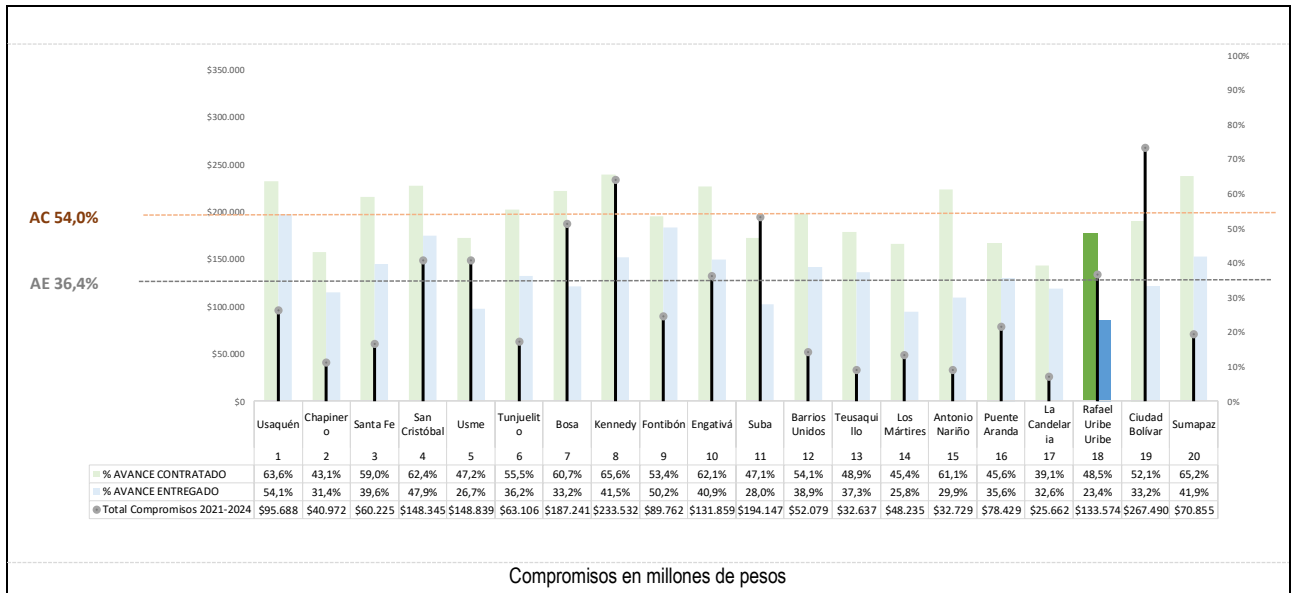
² La ejecución de la meta según lo entregado hace referencia a los bienes y servicios que ya se han entregado a través de las contrataciones realizadas.



ALCALDÍA MAYOR
DE BOGOTÁ D.C.

A corte del 31 de diciembre de 2022 las localidades en promedio han logrado un avance acumulado contratado del presupuesto de inversión del componente plurianual de su PDL igual a 54%. Con respecto a las otras localidades, la localidad de Rafael Uribe Uribe ocupa el Decimocuarto lugar de avance contratado de su PDL. Para el caso del avance de lo entregado, el promedio general se sitúa en 36,4%.

Gráfica No. 2. Ranking de avance PDL por localidad.



Fuente: Matriz Unificada de Seguimiento a la Inversión, Corte 31-12-2022

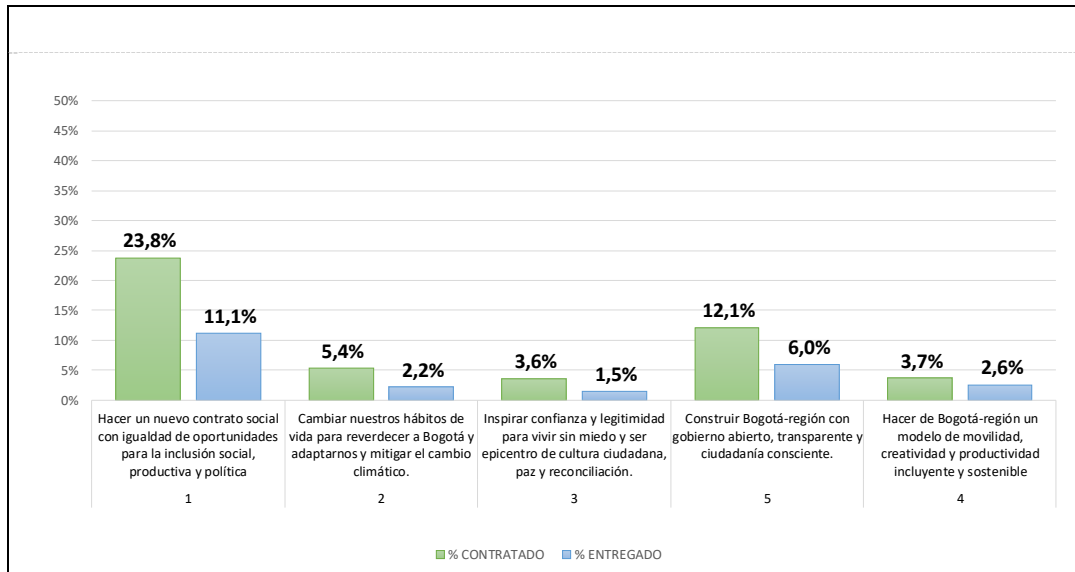
3.2 AVANCE POR PROPOSITOS DEL PDL

En lo que respecta al avance por Propósito del PDL, se tiene que el mayor porcentaje de avance acumulado contratado lo presentó el Propósito Hacer un nuevo contrato social con igualdad de oportunidades (23,8%), que incluye los temas relacionados con ingreso mínimo, productividad, educación, cultura, recreación y deporte. En segundo lugar, está el Propósito Construir Bogotá – región con gobierno abierto (12,1%) que incluye los temas relacionados con fortalecimiento a Juntas de Acción Comunal (JAC) y participación ciudadana. Y en tercer lugar, Cambiar nuestros hábitos de vida para reverdecer a Bogotá (5,4%), que incluye los temas relacionados con procesos comunitarios de educación ambiental, mantenimiento y plantación de arbolado, y construcción de parques vecinales. El mayor avance frente a los bienes y servicios entregados corresponde al Propósito Hacer un nuevo contrato social con igualdad de oportunidades (11,1%).



ALCALDÍA MAYOR DE BOGOTÁ D.C.

Gráfica No. 3. Avance por propósito.



Fuente: Matriz Unificada de Seguimiento a la Inversión, Corte 31-12-2022

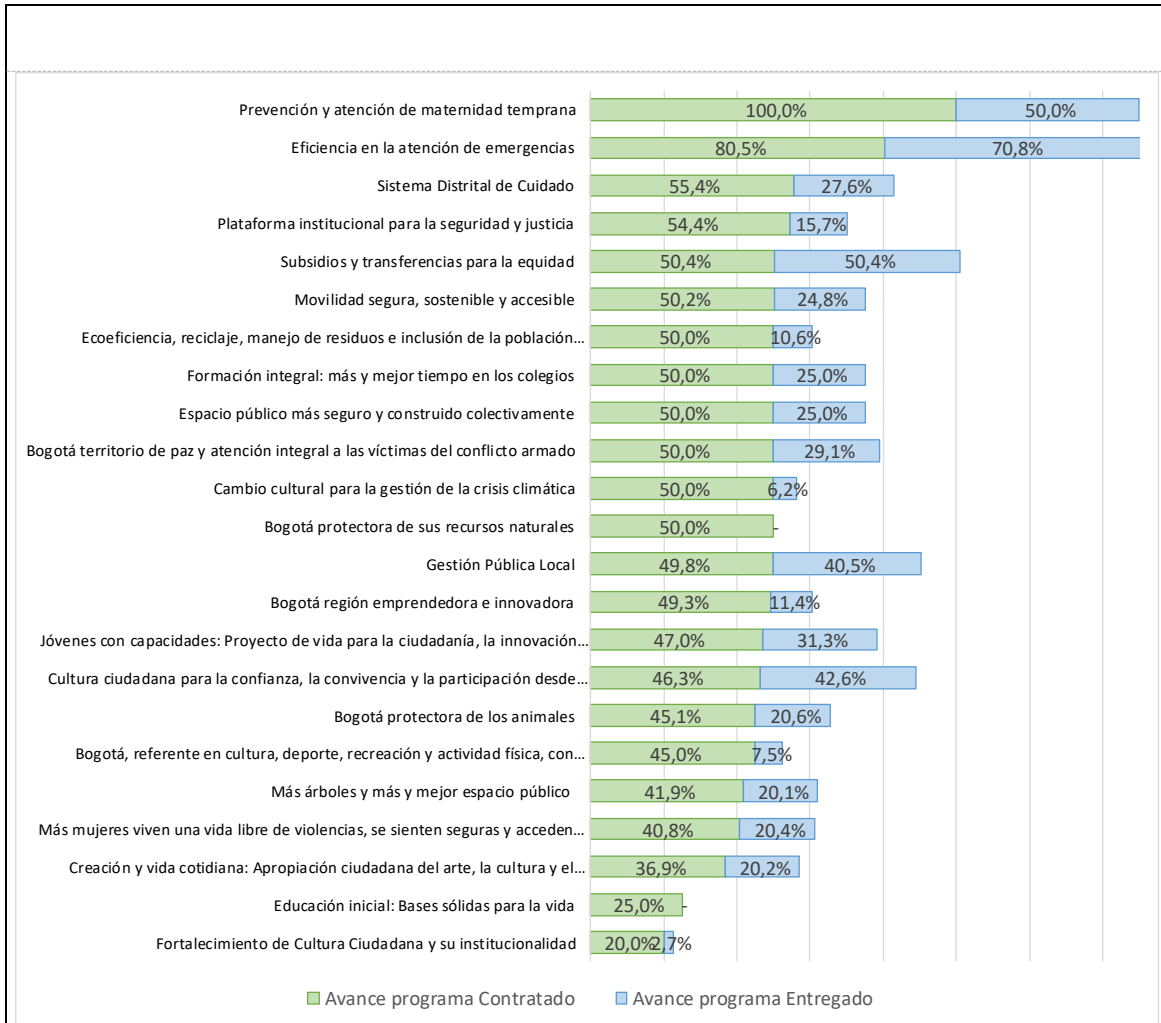
3.3 AVANCE POR PROGRAMAS DEL PDL

Para lograr los objetivos establecidos en su PDL, la localidad de Rafael Uribe Uribe cuenta con 23 programas. De estos sobresalen en el avance contratado, el programa; Prevención y atención de maternidad temprana (100%), Eficiencia en la atención de emergencias (80,5%) y Sistema Distrital de cuidado (55,4%).



ALCALDÍA MAYOR
DE BOGOTÁ D.C.

Gráfica No. 4. Avance por programas.



Fuente: Matriz Unificada de Seguimiento a la Inversión, Corte 31-12-2022

3.4 AVANCE DE CUMPLIMIENTO DE LAS METAS DEL PDL

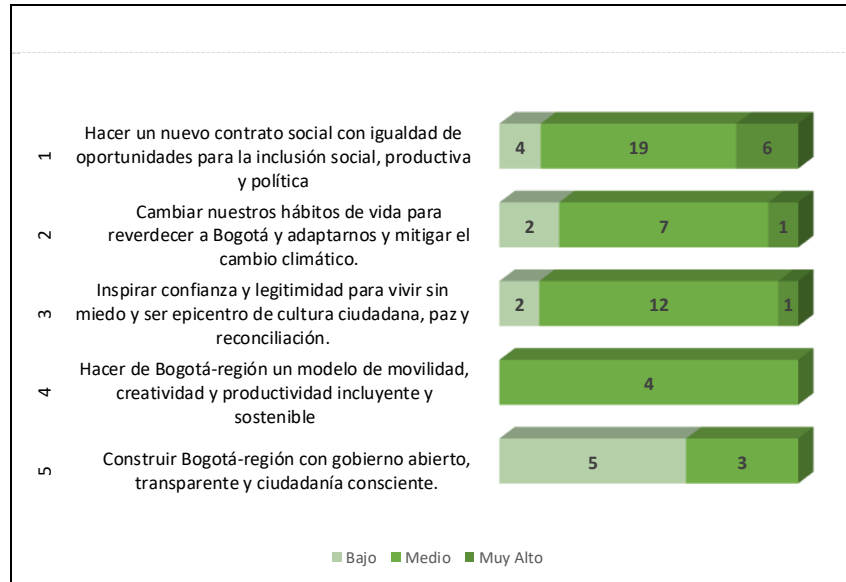
En cuanto al nivel de avance de metas por estructura de plan, para el cierre de la vigencia 2022 el avance esperado corresponde al 50,0%. Dado que es una medición acumulada (2021-2024), según los cuatro niveles de clasificación de avance de las metas del plan de desarrollo, el nivel muy alto significa que tiene avance acumulado es superior al 90%, alto cuando su nivel de avance es mayor a 70% y menor o igual a 90%, medio cuando su nivel de avance es mayor del 40% y menor o igual del 70%, y el nivel bajo cuando el avance de la meta es menor o igual al 40%.



ALCALDÍA MAYOR
DE BOGOTÁ D.C.

Para la localidad de Rafael Uribe Uribe, existe un total de 66 metas en el PDL, de las cuales 13 presentan un nivel de avance bajo, 45 un nivel medio y 8 un nivel muy alto.

Gráfica No. 5. Nivel de avance de metas según lo contratado



Fuente: Matriz Unificada de Seguimiento a la Inversión, Corte 31-12-2022

3.4.1 AVANCE DE METAS SEGÚN LO PROGRAMADO 2022

Este apartado presenta información de la ejecución de metas para la vigencia 2022, teniendo en cuenta lo programado según Plan Operativo Anual de Inversiones (POAI) de la respectiva vigencia y el avance contratado de las metas en cada propósito del plan. A continuación, se presentan las metas programadas para la vigencia 2022 con su respectivo avance.

Para el caso de la localidad de Rafael Uribe Uribe, en 2022 se programaron 60 metas proyecto, de las cuales, 57 (95%) presentaron avance en la contratación. Por otro lado, 2 metas tuvieron avance, aunque no fueron programadas. A continuación, se presenta la programación y avance de metas para la vigencia 2022 por cada propósito:



ALCALDÍA MAYOR DE BOGOTÁ D.C.

Propósito 1. Hacer un nuevo contrato social con igualdad de oportunidades para la inclusión social, productiva y política

Tabla No. 1. Seguimiento a lo programado Propósito 1.

Código Proyecto	Meta proyecto	Magnitud programada POAI 2022	Magnitud contratada 2022	% de avance frente a lo programado an	Compromisos 2022 (cifras en millones de pesos)
1636	Beneficiar 6500 personas mayores con apoyo económico tipo C.	6.500,0	6.500,0	100,0%	\$11.722
2213	Atender 27927 hogares con apoyos que contribuyan al ingreso mínimo garantizado	13.621,0	27.927,0	205,0%	\$2.326
1653	Apoyar 457 Mipymes y/o emprendimientos culturales y creativos.	102,0	102,0	100,0%	\$1.002
1653	Promover en 237 Mipymes y/o emprendimientos procesos de reconversión hacia actividades sostenibles.	59,0	59,0	100,0%	\$800
1653	Promover en 445 Mipymes y/o emprendimientos la transformación empresarial y/o productiva.	105,0	105,0	100,0%	\$1.100
1653	Revitalizar 316 Mipymes y/o emprendimientos potencializadas dentro de las aglomeraciones económicas que fomentan el empleo	79,0	79,0	100,0%	\$1.500
1656	Dotar 1 centro de atención especializado.	1,0	1,0	100,0%	\$200
1656	Formar 4000 personas en prevención de violencia intrafamiliar y/o violencia sexual.	1.000,0	1.000,0	100,0%	\$744
1657	Vincular 1400 personas cuidadoras a estrategias de cuidado.	350,0	350,0	100,0%	\$616
1658	Beneficiar 960 personas con discapacidad a través de Dispositivos de Asistencia Personal - Ayudas Técnicas (no incluidas en los Planes de	340,0	340,0	100,0%	\$1.103
1658	Vincular 250 personas con discapacidad, cuidadores y cuidadoras, en actividades alternativas de salud.	100,0	100,0	100,0%	\$395
1658	Vincular 600 personas a las acciones desarrolladas desde los dispositivos de base comunitaria en respuesta al consumo de SPA.	300,0	300,0	100,0%	\$400
1658	Vincular 600 personas en acciones complementarias de la estrategia territorial de salud.	300,0	300,0	100,0%	\$599
1659	Vincular 600 personas a las acciones y estrategias para la prevención del embarazo adolescente.	300,0	300,0	100,0%	\$500
1639	Implementar 100 proyectos para el desarrollo integral de la primera infancia y la relación escuela, familia y comunidad.	25,0	25,0	100,0%	\$2.918
1640	Dotar 28 sedes educativas urbanas	28,0	28,0	100,0%	\$698
1642	Beneficiar 300 estudiantes de programas de educación superior con apoyo de sostenimiento para la permanencia.	75,0	75,0	100,0%	\$673
1642	Beneficiar 300 personas con apoyo para la educación superior.	75,0	75,0	100,0%	\$2.438
1646	Vincular 2000 personas en actividades recreo-deportivas comunitarias.	600,0	600,0	100,0%	\$1.338
1647	Capacitar 3780 personas en los campos artísticos, interculturales, culturales y/o patrimoniales.	945,0	945,0	100,0%	\$860
1647	Construir una (1) sede cultural y dotarla	0,5	-	-	
1647	Otorgar 90 estímulos de apoyo al sector artístico y cultural.	20,0	20,0	100,0%	\$542
1647	Realizar 24 eventos de promoción de actividades culturales.	6,0	8,0	133,3%	\$1.276
1649	Implementar 4 acciones de fomento para la agricultura urbana.	1,0	1,0	100,0%	\$691
1650	Financiar 54 proyectos del sector cultural y creativo.	13,0	13,0	100,0%	\$446
2213	Beneficiar 816 jóvenes con transferencias monetarias condicionadas.	-	1,0	N/A	\$305

Fuente: Matriz Unificada de Seguimiento a la Inversión, Corte 31-12-2022



ALCALDÍA MAYOR DE BOGOTÁ D.C.

Propósito 2. Cambiar nuestros hábitos de vida para reverdecer a Bogotá y adaptarnos y mitigar la crisis climática

Tabla No. 2. Seguimiento a lo programado Propósito 2.

Código Proyecto	Meta proyecto	Magnitud programada	Magnitud contratada	% de avance frente a lo programado anterior	Compromisos 2022 (cifras en millones de pesos)
		POAI 2022	2022		
1660	Implementar 120 PROCEDAS.	30,0	30,0	100,0%	\$582
1660	Intervenir 4000 m2 de jardinería y coberturas verdes.	1.000,0	1.000,0	100,0%	\$238
1661	Intervenir 4 hectáreas con procesos de restauración, rehabilitación o recuperación ecológica.	1,0	1,0	100,0%	\$300
1665	Desarrollar 1 intervención para la reducción del riesgo y adaptación al cambio climático.	-	0,0	N/A	\$1.064
1665	Realizar 4 acciones efectivas para el fortalecimiento de las capacidades locales para la respuesta a emergencias y desastres.	1,0	1,0	100,0%	\$625
1667	Mantener 2.800 árboles urbanos y/o rurales.	400,0	400,0	100,0%	\$60
1667	Plantar 1800 árboles urbanos y/o rurales.	50,0	50,0	100,0%	\$50
1670	Construir 2000 m2 de parques vecinales y/o de bolsillo (la construcción incluye su dotación).	500,0	500,0	100,0%	\$4.023
1673	Atender 18200 animales en urgencias, brigadas médico veterinarias, acciones de esterilización, educación y adopción.	4.200,0	4.200,0	100,0%	\$1.000
1675	Capacitar 80000 personas en separación en la fuente y reciclaje.	20.000,0	20.000,0	100,0%	\$1.228

Fuente: Matriz Unificada de Seguimiento a la Inversión, Corte 31-12-2022

Propósito 3. Inspirar confianza y legitimidad para vivir sin miedo y ser epicentro de cultura ciudadana, paz y reconciliación

Tabla No. 3. Seguimiento a lo programado Propósito 3.

Código Proyecto	Meta proyecto	Magnitud programada	Magnitud contratada	% de avance frente a lo programado anterior	Compromisos 2022 (cifras en millones de pesos)
		POAI 2022	2022		
1678	Vincular 1000 personas a procesos de construcción de memoria, verdad, reparación integral a víctimas, paz y reconciliación.	250,0	250,0	100,0%	\$351
1679	Capacitar 2600 personas para la construcción de ciudadanía y desarrollo de capacidades para el ejercicio de derechos de las	650,0	650,0	100,0%	\$403
1679	Vincular 8000 personas en acciones para la prevención del feminicidio y la violencia contra la mujer.	2.000,0	1.500,0	75,0%	\$1.115
1680	Formar 1000 personas en la escuela de seguridad.	250,0	-	-	
1680	Implementar 4 estrategias de atención de movilizaciones y aglomeraciones en el territorio a través de equipos de gestores de	1,0	1,0	100,0%	\$714
1680	Incluir 1000 personas en actividades de educación para la resiliencia y la prevención de hechos delictivos.	250,0	250,0	100,0%	\$424
1681	Realizar 20 acuerdos para el uso del EP con fines culturales, deportivos, recreacionales o de mercados temporales.	5,0	5,0	100,0%	\$256
1681	Realizar 4 acuerdos para la promover la formalización de vendedores informales a círculos económicos productivos de la ciudad.	1,0	1,0	100,0%	\$325
1681	Realizar 4 acuerdos para la vinculación de la ciudadanía en los programas adelantados por el IDRD y acuerdos con vendedores	1,0	1,0	100,0%	\$237
1682	Atender 400 personas en estrategias de acceso a la justicia integral en la ciudad.	100,0	100,0	100,0%	\$154
1682	Implementar 1 estrategia local de acciones pedagógicas del Código Nacional de Seguridad y Convivencia Ciudadana en la localidad.	1,0	0,3	25,0%	\$104
1684	Suministrar 2 dotaciones tecnológicas a organismos de seguridad.	1,0	1,0	100,0%	\$1.700
1684	Suministrar 4 dotaciones logísticas a organismos de seguridad.	1,0	1,0	100,0%	\$60
1682	Vincular 60 Instituciones educativas al programa pedagógico de resolución de conflictos en la comunidad escolar.	15,0	15,0	100,0%	\$350

Fuente: Matriz Unificada de Seguimiento a la Inversión, Corte 31-12-2022



ALCALDÍA MAYOR
DE BOGOTÁ D.C.

Propósito 4. Hacer de Bogotá-región un modelo de movilidad multimodal, incluyente y sostenible

Tabla No. 4. Seguimiento a lo programado Propósito 4.

Código Proyecto	Meta proyecto	Magnitud programada POAI 2022	Magnitud contratada 2022	% de avance frente a lo programado anterior	Compromisos 2022 (cifras en millones de pesos)
1685	Intervenir 2 Kilómetros-carril de malla vial urbana (local y/o intermedia) con acciones de construcción y/o conservación	0,5	0,5	100,0%	\$11.182
1685	Intervenir 2527 metros lineales de Ciclo-infraestructura con acciones de construcción y/o conservación.	600,0	600,0	100,0%	\$381
1685	Intervenir 7164 metros cuadrados de elementos del sistema de espacio público peatonal con acciones de construcción y/o	2.000,0	2.000,0	100,0%	\$1.221
1685	Intervenir 800 metros cuadrados de puentes vehiculares y/o peatonales de escala local sobre cuerpos de agua con acciones de	200,0	200,0	100,0%	\$242

Fuente: Matriz Unificada de Seguimiento a la Inversión, Corte 31-12-2022

Propósito 5. Construir Bogotá-región con gobierno abierto, transparente y ciudadanía consciente

Tabla No. 5. Seguimiento a lo programado Propósito 5.

Código Proyecto	Meta proyecto	Magnitud programada POAI 2022	Magnitud contratada 2022	% de avance frente a lo programado anterior	Compromisos 2022 (cifras en millones de pesos)
1689	Capacitar 1600 personas a través de procesos de formación para la participación de manera virtual y presencial.	120,0	120,0	100,0%	\$240
1689	Construir 1 sedes de salones comunales	0,1	-	-	
1689	Dotar 51 juntas de acción comunales.	10,0	10,0	100,0%	\$300
1689	Fortalecer 250 organizaciones, medios alternativos de comunicación comunitaria, JAC e Instancias de participación ciudadana.	15,0	15,0	100,0%	\$365
1689	Intervenir 20 sedes de salones comunales.	5,0	5,0	100,0%	\$327
1697	Realizar 1 rendición de cuentas anuales.	1,0	1,0	100,0%	\$8
1697	Realizar 4 estrategias de fortalecimiento institucional.	1,0	1,0	100,0%	\$7.591
1698	Realizar 4 acciones de inspección, vigilancia y control.	1,0	1,0	100,0%	\$3.437

Fuente: Matriz Unificada de Seguimiento a la Inversión, Corte 31-12-2022

3.5 AVANCE DE LOS INDICADORES POR COMPONENTE Y LINEA DE INVERSIÓN

Es importante tener presente que la Circular CONFIS 003 de 2020 estableció los Lineamientos de política para las líneas de inversión local 2021-2024 y presupuestos participativos; señalando que el presupuesto de inversión estaría integrado por 3 grandes componentes: componente inflexible (45%), componente presupuestos participativos (50%) y componente flexible (5%). La siguiente tabla presenta el detalle de indicadores de las Líneas de Inversión Local teniendo en cuenta su avance contratado y entregado durante el periodo del PDL.



ALCALDÍA MAYOR
DE BOGOTÁ D.C.

Componente inflexible

Tabla No. 6. Avance acumulado Componente inflexible.

Cód.	Línea de Inversión	Nombre Indicador	Tipo de anualización	Magnitud periodo plan	Magnitud contratada 2021	Magnitud contratada 2022	% Avance Acumulado contratado	Magnitud entregada 2021	Magnitud entregada 2022	% Avance Acumulado Entregado
1	Gestión pública local	Estrategias de fortalecimiento institucional realizadas	Suma	4,0	1,0	1,0	50,0%	1,0	0,7	42,5%
2	Inspección, vigilancia y control	Acciones de inspección, vigilancia y control realizadas	Suma	4,0	1,0	1,0	50,0%	1,0	0,5	36,3%
3	Sistema Bogotá Solidaria (20%)	Hogares atendidos con apoyos que contribuyan al ingreso mínimo garantizado	Constante	27.927,0	27.357,0	27.927,0	49,5%	27.927,0	27.927,0	50,0%
		Jóvenes beneficiados con transferencias monetarias condicionadas	Suma	816,0	515,0	1,0	63,2%	515,0	0,5	63,2%
		Número de personas mayores con apoyo económico tipo C	Constante	6.500,0	6.500,0	6.500,0	50,0%	6.500,0	6.500,0	50,0%
4	Educación superior y primera infancia	Número de estudiantes de programas de educación superior con apoyo de	Suma	300,0	75,0	75,0	50,0%	75,0	75,0	50,0%
		Personas beneficiadas con apoyo para la educación superior	Suma	300,0	75,0	75,0	50,0%	75,0	-	25,0%
		Proyectos para el desarrollo integral de la primera infancia y la relación esc	Suma	100,0	-	25,0	25,0%	-	-	-

Fuente: Matriz Unificada de Seguimiento a la Inversión, Corte 31-12-2022

Componente presupuestos participativos

Tabla No. 7. Avance acumulado Componente presupuestos participativos.

Cód.	Línea de Inversión	Nombre Indicador	Tipo de anualización	Magnitud periodo plan	Magnitud contratada 2021	Magnitud contratada 2022	% Avance Acumulado contratado	Magnitud entregada 2021	Magnitud entregada 2022	% Avance Acumulado Entregado
5	Desarrollo de la Economía Local	Número de Mipymes y/o emprendimientos revitalizados o potencializados	Suma	316,0	79,0	79,0	50,0%	69,0	-	21,8%
		Número de Mipymes y/o emprendimientos con procesos de reconversión	Suma	237,0	59,0	59,0	49,8%	59,0	-	24,9%
		Número de Mipymes y/o emprendimientos con transformación empresarial	Suma	445,0	100,0	105,0	46,1%	79,0	-	17,8%
		Número de Mipymes y/o emprendimientos culturales y creativos apoyados	Suma	457,0	130,0	102,0	50,8%	125,0	-	27,4%
6	Infraestructura	Centros de atención especializada dotados	Suma	1,0	-	1,0	100,0%	-	-	-
		Kilómetros-carril construidos y/o conservados de malla vial urbana (local y	Suma	2,0	0,5	0,5	50,0%	0,5	-	25,0%
		m2 de Parques vecinales y/o de bolsillo construidos y dotados	Suma	2.000,0	500,0	500,0	50,0%	500,0	-	25,0%
		Metros cuadrados construidos y/o conservados de elementos del sistema	Suma	7.164,0	2.000,0	2.000,0	55,8%	2.000,0	-	27,9%
		Metros cuadrados de Puentes vehiculares y/o peatonales de escala local	Suma	800,0	200,0	200,0	50,0%	200,0	-	25,0%
		Metros lineales construidos y/o conservados de Ciclo-Infraestructura	Suma	2.527,0	500,0	600,0	43,5%	500,0	-	19,8%
		Sedes construidas de salones comunales	Suma	1,0	-	-	-	-	-	-
		Sedes de atención a adolescentes y jóvenes vinculados al sistema de resp	Suma	1,0	-	-	-	-	-	-
		Sedes de atención a la primera infancia y/o adolescencia dotadas.	Suma	7,0	7,0	-	100,0%	7,0	-	100,0%
		Sedes de Casas de juventud dotadas	Suma	1,0	-	-	-	-	-	-
		Sedes dotadas de salones comunales.	Suma	51,0	10,0	10,0	39,2%	10,0	-	19,6%
		Sedes dotadas/Sedes adecuadas	Suma	1,0	-	-	-	-	-	-
		Sedes educativas urbanas y rurales dotadas	Constante	28,0	28,0	28,0	50,0%	28,0	-	25,0%
		Sedes intervenidas de salones comunales.	Suma	20,0	5,0	5,0	50,0%	4,0	-	20,0%
7	Desarrollo social y cultural	Acuerdos realizados para el uso del EP con fines culturales, deportivos, rec	Suma	20,0	5,0	5,0	50,0%	5,0	-	25,0%
		Acuerdos realizados para la promoción de la formalización de vendedores info	Suma	4,0	1,0	1,0	50,0%	1,0	-	25,0%
		Acuerdos realizados para la vinculación de la ciudadanía en los programas	Suma	4,0	1,0	1,0	50,0%	1,0	-	25,0%
		Beneficiarios de las estrategias para el fortalecimiento de los mecanismos	Suma	200,0	200,0	-	100,0%	200,0	-	100,0%
		Dotaciones logísticas suministradas a organismos de seguridad.	Suma	4,0	1,0	1,0	50,0%	1,0	-	25,0%
		Dotaciones tecnológicas suministradas a organismos de seguridad.	Suma	2,0	-	1,0	50,0%	-	-	-
		Estímulos otorgados de apoyo al sector artístico y cultural	Suma	90,0	20,0	20,0	44,4%	33,0	-	36,7%
		Estrategia de atención de movilizaciones y aglomeraciones en el territorio	Suma	4,0	1,0	1,0	50,0%	1,0	1,0	50,0%
		Estrategia local de acciones pedagógicas del Código Nacional de Seguridad	Suma	1,0	0,3	0,3	50,0%	0,3	-	25,0%
		Eventos de promoción de actividades culturales realizadas	Suma	24,0	6,0	8,0	58,3%	6,0	-	25,0%
		Instituciones educativas vinculadas al programa pedagógico de resolución	Suma	60,0	15,0	15,0	50,0%	15,0	-	25,0%
		Mujeres cuidadoras vinculadas a estrategias de cuidado	Suma	1.400,0	350,0	350,0	50,0%	350,0	-	25,0%
		Número de Organizaciones, JAC e Instancias de participación ciudadana for	Suma	250,0	19,0	15,0	13,6%	-	-	-
		Número de Personas capacitadas a través de procesos de formación para la	Suma	1.600,0	375,0	120,0	30,9%	-	-	-
		Número de personas formadas en la escuela de seguridad	Suma	1.000,0	250,0	-	25,0%	250,0	-	25,0%
		Número de Personas formadas u orientadas o sensibilizadas en prevención	Suma	4.000,0	1.000,0	1.000,0	50,0%	1.000,0	-	25,0%
		Número de Personas vinculadas en acciones para la prevención del femini	Suma	8.000,0	1.500,0	1.500,0	37,5%	1.500,0	-	18,8%
		Número de proyectos financiados y acompañados del sector cultural y crea	Suma	54,0	13,0	13,0	48,1%	5,0	-	9,3%
		Personas atendidas en estrategias de acceso a la justicia integral en la ciud	Suma	400,0	100,0	100,0	50,0%	100,0	-	25,0%
		Personas capacitadas en los campos artísticos, interculturales, culturales y	Suma	3.780,0	945,0	945,0	50,0%	744,0	-	19,7%
		Personas capacitadas para la construcción de ciudadanía y desarrollo de ca	Suma	2.600,0	650,0	650,0	50,0%	650,0	-	25,0%
		Personas incluidas en actividades de educación para la resiliencia y la prev	Suma	1.000,0	250,0	250,0	50,0%	250,0	-	25,0%
		Personas vinculadas a procesos de construcción de memoria, verdad, repar	Suma	1.000,0	250,0	250,0	50,0%	291,0	-	29,1%
		Personas vinculadas en actividades recreo-deportivas comunitarias	Suma	2.000,0	300,0	600,0	45,0%	150,0	-	7,5%
8	Inversiones ambientales sostenibles	Acciones efectivas para el fortalecimiento de las capacidades locales para l	Suma	4,0	1,0	1,0	50,0%	1,0	-	25,0%
		Hectáreas en restauración, rehabilitación o recuperación ecológica y mant	Suma	4,0	1,0	1,0	50,0%	-	-	-
		Intervenciones para la reducción del riesgo y adaptación al cambio climátic	Suma	1,0	1,0	0,0	101,0%	1,0	-	100,0%
		m2 de jardinería y coberturas verdes	Suma	4.000,0	1.000,0	1.000,0	50,0%	-	-	-
		Número acciones de fomento para la agricultura urbana	Suma	4,0	1,0	1,0	50,0%	0,5	-	12,5%
		Número de animales atendidos	Suma	18.200,0	4.000,0	4.200,0	45,1%	3.753,0	-	20,6%
		Número de árboles mantenidos	Suma	2.800,0	100,0	400,0	17,9%	50,0	-	1,8%
		Número de árboles plantados	Suma	1.800,0	300,0	50,0	19,4%	150,0	-	8,3%
		Número de PROCEDAS implementados	Suma	120,0	30,0	30,0	50,0%	10,0	-	8,3%
		Personas capacitadas en separación en la fuente y reciclaje	Suma	80.000,0	20.000,0	20.000,0	50,0%	8.500,0	-	10,6%

Fuente: Matriz Unificada de Seguimiento a la Inversión, Corte 31-12-2022



ALCALDÍA MAYOR DE BOGOTÁ D.C.

Componente flexible

Tabla No. 8. Avance acumulado Componente flexible.

Cód.	Línea de Inversión	Nombre Indicador	Tipo de anualización	Magnitud periodo plan	Magnitud contratada 2021	Magnitud contratada 2022	% Avance Acumulado contratado	Magnitud entregada 2021	Magnitud entregada 2022	% Avance Acumulado Entregado
10	Participación Ciudadana y construcción	Número de Rendiciones de cuentas anuales.	Constante	1,0	-	1,0	25,0%	-	1,0	25,0%
11	Condiciones de salud	Número de personas con discapacidad beneficiadas con Dispositivos de Asistencia	Suma	960,0	301,0	340,0	66,8%	281,0	-	29,3%
		Número de personas con discapacidad, cuidadores y cuidadoras, vinculadas	Suma	250,0	250,0	100,0	100,0%	250,0	-	100,0%
		Número de personas vinculadas a las acciones y estrategias para la prevención	Suma	600,0	300,0	300,0	100,0%	300,0	-	50,0%
		Número de personas vinculadas en las acciones complementarias de la estrategia	Suma	600,0	625,0	300,0	154,2%	300,0	-	50,0%
		Números de personas vinculadas a las acciones desarrolladas desde los dispositivos	Suma	600,0	300,0	300,0	100,0%	300,0	-	50,0%

Fuente: Matriz Unificada de Seguimiento a la Inversión, Corte 31-12-2022



ALCALDÍA MAYOR
DE BOGOTÁ D.C.

4. EJECUCIÓN PRESUPUESTAL VIGENCIA 2022

El análisis de la ejecución presupuestal acumulado de la vigencia 2022 (a corte del 31 de diciembre) se fundamentó en la información reportada por el sistema BOGDATA de la Secretaría Distrital de Hacienda.

Gráfica No. 6. Ejecución presupuestal vigencia 2022

Aprop. Disponible	Compromisos Acumulados	% Compromisos	Giros Acumulados	% Giros
\$78.697	\$75.847	96,38%	\$29.852	37,93%

Cifras en millones de pesos

Fuente: BOGDATA vigencia 2022

4.1 ANÁLISIS DE LA EJECUCIÓN PRESUPUESTAL POR PROPÓSITOS DEL PDL

Este ítem realiza un análisis centrado en los propósitos del PDL. Estos propósitos son un marco estratégico dentro del proceso de formulación de los PDL, establecen un punto de partida que busca lograr que los programas y metas de los PDL apunten a temas de gran impacto para la comunidad y permita a su vez dar respuesta integral a las prioridades de las poblaciones y territorios.

Gráfica No. 7. Ejecución presupuestal por propósito del PDL

Propósito	Aprop. Disponible	Compromisos Acumulados	% Compromisos	Giros Acumulados	% Giros
1. Hacer un nuevo contrato social con igualdad de oportunidades para la inclusión social, productiva y política	\$36.692	\$35.189	95,90%	\$18.725	51,03%
2. Cambiar nuestros hábitos de vida para reverdecer a Bogotá y adaptarnos y mitigar la crisis climática	\$9.201	\$9.170	99,66%	\$1.031	11,20%
3. Inspirar confianza y legitimidad para vivir sin miedo y ser epicentro de cultura ciudadana, paz y reconciliación	\$6.506	\$6.194	95,20%	\$1.071	16,47%
4. Hacer de Bogotá-región un modelo de movilidad multimodal, incluyente y sostenible	\$13.555	\$13.026	96,10%	\$171	1,26%
5. Construir Bogotá-región con gobierno abierto, transparente y ciudadanía consciente	\$12.742	\$12.268	96,28%	\$8.854	69,49%

Cifras en millones de pesos

Fuente: BOGDATA vigencia 2022



ALCALDÍA MAYOR
DE BOGOTÁ D.C.

La gráfica No. 7 muestra la ejecución presupuestal por propósito del PDL, para la localidad de Rafael Uribe Uribe, la mayor apropiación de recursos está en el propósito (1) Hacer un nuevo contrato social con igualdad de oportunidades para la inclusión social, productiva y política con \$36.692 millones, de los cuales se comprometieron en la vigencia 2022 \$35.189 (95,90%) y se giraron \$18.725 (51,03%). Seguido del propósito Hacer de Bogotá-región un modelo de movilidad multimodal, incluyente y sostenible, con una apropiación disponible de \$13.555 millones, compromisos \$13.026 (96,10%) y giros por \$171 (1,26%). Luego el propósito Construir Bogotá-región con gobierno abierto, transparente y ciudadanía consciente, con una apropiación disponible de \$12.742 millones, compromisos por \$12.268 (96,28%) y giros por \$8.854 (69,49%).

4.2 EJECUCIÓN PRESUPUESTAL POR SECTOR ADMINISTRATIVO

El análisis de la ejecución presupuestal por sector, evidencia que los sectores con mayor cantidad de recursos comprometidos en la vigencia 2022 son en su orden, Integración Social con \$15.297 millones que representa el 20,17% del total del presupuesto de inversión, Gobierno con \$13.086 millones (17,25%) y Movilidad \$13.026 millones (17,17%). Estos 3 sectores concentran el 54,59% del total del presupuesto comprometido para la vigencia.

Gráfica No. 8. Ejecución Presupuestal por sector administrativo.

SECTOR	Compromisos 2022	%
INTEGRACIÓN SOCIAL	\$15.297	20,17%
GOBIERNO	\$13.086	17,25%
MOVILIDAD	\$13.026	17,17%
CULTURA, RECREACIÓN Y DEPORTE	\$8.484	11,19%
EDUCACIÓN	\$6.726	8,87%
AMBIENTE	\$4.610	6,08%
DESARROLLO ECONÓMICO, INDUSTRIA Y TURISMO	\$4.402	5,80%
SEGURIDAD, CONVIVENCIA Y JUSTICIA	\$3.506	4,62%
SALUD	\$2.995	3,95%
MUJERES	\$2.134	2,81%
HÁBITAT	\$1.228	1,62%
GESTIÓN PÚBLICA	\$351	0,46%
TOTALES	\$75.847	100,00%

Cifras en millones de pesos

Fuente: BOGDATA vigencia 2022

4.3 EJECUCIÓN POR LÍNEAS DE INVERSIÓN LOCAL

Este ítem realiza un análisis con base en las líneas de inversión local. Estas líneas son un instrumento que, dentro del proceso de formulación de los PDL, establecen el marco de referencia con el cual la administración distrital determina una orientación estratégica de las inversiones que se podrán adelantar en el horizonte del plan. Por tanto, las líneas delimitan el marco de actuación presupuestal de las alcaldías



ALCALDÍA MAYOR
DE BOGOTÁ D.C.

locales y describen las finalidades de objetos de gasto de inversión autorizadas a los Fondos de Desarrollo Local - FDL y, por ende, se comportan como el insumo clave para los gobiernos locales en los cuatro años de mandato.

A continuación se presenta el presupuesto y porcentaje comprometido por cada una de las Líneas de Inversión Local en cada vigencia del PDL:

Gráfica No. 9. Presupuesto comprometido por Líneas de Inversión Local.

Anexos Línea de inversión	POAI 2021	%_POAI 2021	Compromisos 2021	%_Compromisos 2021	POAI 2022	%_POAI 2022	Compromisos 2022	%_Compromisos 2022
1_Inflexible 45%	\$26.874	48,1%	\$31.884	55,2%	\$31.177	41,5%	\$31.409	41,4%
Gestión pública local	\$5.673	10,1%	\$5.763	10,0%	\$7.512	10,0%	\$7.591	10,0%
Sistema Bogotá Solidaria (20%)	\$13.366	23,9%	\$21.089	36,5%	\$14.333	19,1%	\$14.353	18,9%
Educación superior y primera infancia (10%)	\$5.403	9,7%	\$2.531	4,4%	\$6.221	8,3%	\$6.028	7,9%
Inspección, vigilancia y control	\$2.432	4,3%	\$2.500	4,3%	\$3.111	4,1%	\$3.437	4,5%
2_Presupuestos Participativos 50%	\$27.016	48,3%	\$23.987	41,6%	\$40.830	54,4%	\$41.434	54,6%
Inversiones ambientales sostenibles	\$7.318	13,1%	\$7.203	12,5%	\$4.785	6,4%	\$5.838	7,7%
Infraestructura	\$5.786	10,3%	\$5.635	9,8%	\$19.187	25,5%	\$18.574	24,5%
Desarrollo social y cultural	\$10.177	18,2%	\$7.414	12,8%	\$12.455	16,6%	\$12.620	16,6%
Desarrollo de la Economía Local	\$3.736	6,7%	\$3.736	6,5%	\$4.402	5,9%	\$4.402	5,8%
3_Flexible 5%	\$2.020	3,6%	\$1.856	3,2%	\$3.111	4,1%	\$3.003	4,0%
Condiciones de salud	\$1.964	3,5%	\$1.856	3,2%	\$3.011	4,0%	\$2.995	3,9%
Participación Ciudadana y construcción de confianza.	\$55	0,1%	-	-	\$100	0,1%	\$8	0,0%

Cifras en millones de pesos

Fuente: Matriz Unificada de Seguimiento a la Inversión, Corte 31-12-2022



ALCALDÍA MAYOR
DE BOGOTÁ D.C.

5. PRINCIPALES LOGROS Y RESULTADOS OBTENIDOS EN EL PLAN DE DESARROLLO LOCAL

Propósito 1. Hacer un nuevo contrato social con igualdad de oportunidades para la inclusión social, productiva y política

Se abordó el componente de Subsidio Tipo C para la persona mayor, con la validación de condiciones, realizando el abordaje territorial por sectores barriales y UPZ, mediante visita domiciliaria a 6500 personas mayores participantes, evidenciando factores de vulnerabilidad y factores protectores de las personas mayores en razón al cumplimiento de los criterios establecidos, lo que permitió generar un impacto positivo en los participantes del apoyo económico tipo C sectorizados por UPZ: 1.595 (Quiroga), 1.341 (Marruecos), 1.699 (Diana Turbay), 1.491 (Marco Fidel Suárez) y 374 (San José), para un total de 6.500 beneficiarios en la localidad. Frente a la Política Pública Social de Envejecimiento y Vejez (PPSEV) y el Modelo de Atención Integral para las personas mayores (MAIPM) hemos venido trabajando en la construcción de estrategias para el reconocimiento de la libertad, la autonomía, el desarrollo de capacidades y la dignidad de las personas mayores, buscando contribuir al mejoramiento de su calidad de vida en el marco de un envejecimiento activo y de una vejez con dignidad.

Se realizó la elaboración de 25 proyectos de educación inicial los cuales se enfocaron en la transformación y dotación de ambientes pedagógicos, escenarios de interacción entre niñas y niños, maestras y demás actores, que buscan intencionalmente promover experiencias de aprendizaje a partir de propuestas pedagógicas. Se definen por condiciones físicas, que incluyen los objetos y referentes de la cultura que se disponen intencionalmente allí: imágenes, libros, muebles, juguetes, instrumentos musicales y materiales de distinta naturaleza, los cuales fueron distribuidos en material pedagógico y elementos tecnológicos conforme a los proyectos estructurados por cada IED y aprobados por la dirección de Primera Infancia de la SDE.

Se realizó el convenio interadministrativo con la Agencia Distrital para la Educación Superior la Ciencia y la Tecnología ATENEA, el cual tiene una vigencia de 7 años y 4 meses, para el acceso y la permanencia de los jóvenes de la localidad que se encuentran en un programa profesional, técnico o tecnológico.

Se comprometieron recursos para la realización de talleres de capacitación a la comunidad, vinculando 500 personas desde los 6 años en adelante, en el marco del proyecto proyecto 1656 de prevención de violencias intrafamiliar y/o sexual en la localidad de Rafael Uribe Uribe, en el componente de “prevención de violencias y promoción de entornos protectores” con enfoque en la prevención de violencia intrafamiliar, promoción y desarrollo de estrategias, prevención de vulneración de derechos de niños, niñas y adolescentes y prevención de violencia sexual en niños, niñas y adolescentes. Esto asociado a la meta de Formar 4000 personas en prevención de violencia intrafamiliar y/o violencia sexual.

En el componente 2, correspondientes a “orientación y asesoría familiar”, a través de encuentros de orientación y asesoría psicosocial a nivel individual, familiar y grupal, se contempló atender a 480



personas de la comunidad, brindándoles herramientas que les permita afrontar, manejar y superar las situaciones de violencia intrafamiliar, además de prevenir nuevos hechos y una jornada pedagógica y cultural, promoviendo el desarrollo de eventos de impacto social y de sensibilización de la comunidad como agentes promotores del buen trato y generadores de entornos protectores y de territorios seguros.

Dentro del componente 3 del mismo “posicionamiento y promoción del buen trato en jornadas locales.” Realizando una jornada pedagógica y cultural, promoviendo el desarrollo de eventos de impacto social y de sensibilización de la comunidad como agentes promotores del buen trato y generadores de entornos protectores y de territorios seguros, esta jornada proyecto atender a 480 personas.

Se llevó a cabo la entrega de dispositivos de asistencia personal a personas con discapacidad residentes en la localidad, entre estos sillas de ruedas, sillas sanitarias, camas hospitalarias, grúas mecánicas, entre otros dispositivos no incluidos en los planes de beneficios de salud que de acuerdo con su necesidad requiriera, contribuyendo así a mejorar su calidad de vida, la de sus cuidadores y/o entorno familiar, facilitando su proceso de habilitación y/o rehabilitación, mejorando sus condiciones socio culturales y de salud en todos los ciclos de vida, para vivir de forma autónoma y participar en sus sociedades.

Por otra parte, se realizaron acciones de sensibilización sobre el cuidado de la salud bucodental dirigidas a niños y niñas de la localidad, las cuales incluían a sus padres de familia, estas se realizaron con el fin de prevenir enfermedades bucodentales que pueden llegar a generar perdidas dentales, alteraciones en la masticación y/o deficiencia en el desarrollo del lenguaje, implementando acciones que permitan contribuir y fortalecer las prácticas de autocuidado con la entrega de insumos necesarios para la promoción y mejoramiento de la salud bucal desde temprana edad con la campaña denominada “Cuidando sonrisas de niños y niñas en Rafael Uribe” por medio de la cual se se benefician 1300 niños y niñas de algunos Jardines infantiles de Integración social y hogares ICBF de la localidad a través de entrega de Kits de higiene oral compuesto por crema dental, cepillo dental, hilo dental entre otros complementarios en las cantidades adecuadas, asegurando un año de higiene en cada niño o niña beneficiado.

Finalmente vale la pena anotar que se dio continuidad a las acciones ya mencionadas y a otras que hacen parte del proyecto de inversión que comprenden actividades como terapias alternas de salud para personas con discapacidad y sus cuidadores entre estas equinoterapia, hidroterapia, talleres de fortalecimiento de la salud mental los cuales incluyen sesiones de Yoga, Musicoterapia y aromaterapia, igualmente, se definieron acciones y estrategias encaminadas a las prevención del consumo de sustancias psicoactivas y la prevención de maternidad temprana dirigidas a adolescentes y jóvenes de la localidad.



ALCALDÍA MAYOR
DE BOGOTÁ D.C.



Propósito 2. Cambiar nuestros hábitos de vida para reverdecer a Bogotá y adaptarnos y mitigar la crisis climática

Se inició la implementación de 30 procedas en toda la localidad Rafael Uribe Uribe, con la participación de 300 habitantes, proyectos enfocadas en actividades de educación ambiental y en problemáticas ambientales identificadas por la misma comunidad. Adicionalmente, se avanzó con la ejecución de 1 iniciativa priorizada para iniciar la creación de un sendero ecológico en Cerros de oriente II y con la intervención de 1.000m² de jardinería y coberturas verdes en lugares dispuestos y aprobados por el sector ambiente incluyendo formación y apropiación de los espacios por los beneficiarios.

Se realizó la restauración de 1 hectárea en el cerro de las guacamayas, además de la plantación de 50 árboles urbanos y el mantenimiento de 400 árboles urbanos en la localidad.

Frente a la meta “Capacitar 80000 personas en separación en la fuente y reciclaje”, en manejo inadecuado de residuos sólidos, disposición inadecuada de RCD, espacio urbano y asentamientos ilegales, zonas con riesgo de remoción en masa, flujos y receptaciones, tenencia inadecuada de animales de compañía, presencia de marraneras, saturación paisajística por publicidad exterior visual, vertimientos ilegales industriales, vertimientos residuales domésticos entre otros, se comprometieron recursos para la capacitación y sensibilización de 20.000 personas de la comunidad como generadores de conciencia en separación en la fuente y reciclaje. El proyecto se ejecuta en toda la localidad, trabajándose con niños, jóvenes, adultos, adulto mayor, así como las diferentes comunidades con enfoque diferencial de la localidad (población LGBTIQ+, indígenas, NARP) permitiendo que todos los sectores que componen la localidad tengan la posibilidad de beneficiarse de las diferentes temáticas mencionadas.

En el marco de la meta “Construir 2000 m² de parques vecinales y/o de bolsillo (la construcción incluye su dotación)”, se llevó a cabo la construcción del parque Urbanización Marruecos I Sector, además de comprometer los recursos para el mantenimiento de 3 parques: Urbanización avenida caracas, Diana Turbay sector especial y desarrollo villa del sol; beneficiando a la población en general de la zona.

Estas obras benefician la población en general, sin diferenciaciones de carácter social o de estrato; la infraestructura asociada a la ciudad beneficia de manera directa a los habitantes ubicados en la zona de influencia directa de las obras, mejorando la calidad de vida de las personas y ofreciendo espacios adecuados técnicamente para el desarrollo de actividades que ayudan al aprovechamiento del tiempo libre, pero también lo hacen con la totalidad de la población no solo local si no distrital, es pues un mecanismo de redistribución de los beneficios que facilita la interacción social y mejora de manera sustancial los barrios, tal como se contempla en el Plan de Desarrollo Local.

Se adelantó el fortalecimiento de las capacidades en atención a riesgos y emergencias con la conformación de escuela de riesgos, implementando acciones de reducción de riesgos conforme con los escenarios identificados en la localidad de Rafael Uribe Uribe, además de comprometer los recursos para la adquisición de maquinaria y elementos de dotación para la consolidación de un centro de reserva en atención a riesgos y emergencias.



**ALCALDÍA MAYOR
DE BOGOTÁ D.C.**



Propósito 3. Inspirar confianza y legitimidad para vivir sin miedo y ser epicentro de cultura ciudadana, paz y reconciliación

Se adelantaron acciones con la Universidad Nacional de Colombia, con el fin de combatir, desde lo local, la problemática ambiental asociada a la protección y el bienestar animal de los animales caninos y felinos en condiciones vulnerables, a través de la realización de procedimientos de esterilización, atención médico-veterinaria, tanto de control como de urgencias y al mismo tiempo, implementar estrategias que fomenten la adopción de estos animales en condición vulnerable, para reducir esta situación en la localidad. Adicionalmente, se realizaron jornadas de sensibilización en cuidado y tenencia responsable, para que las personas tengan la capacidad, no solo de crear conciencia respecto al problema, sino que a su vez, de replicar lo que aprendieron en estos espacios, ampliando así el impacto de este proceso, contribuyendo con esto a combatir de mejor forma la problemática en cuestión.

Se sensibilizaron 737 personas en toda la localidad en temáticas asociadas a la protección y el bienestar animal, 3.768 animales atendidos a través de urgencias, brigadas médico-veterinarias, acciones de esterilización, educación y adopción, distribuidos de la siguiente forma: 3.000 animales (caninos y felinos, machos y hembras) atendidos desde el componente de esterilizaciones, 710 animales atendidos a través de las brigadas médico-veterinarias, 43 animales atendidos a través del componente de urgencias médico-veterinarias, 15 animales atendidos bajo el componente de adopción.

En materia del componente de paz, memoria y reconciliación de las víctimas del proyecto 1678 Territorio de paz, memoria y reconciliación de las víctimas en Rafael Uribe Uribe, en la meta Vincular 1000 personas a procesos de construcción de memoria, verdad, reparación integral a víctimas, paz y reconciliación, se comprometieron recursos para llevar a cabo talleres de apoyo para inserción laboral y talleres de apoyo al fortalecimiento productivo vinculando a 250 personas víctimas del conflicto armado y excombatientes residentes de la localidad de Rafael Uribe Uribe, con el propósito de brindarles herramientas adicionales que contribuyan a la adaptación a su nuevo entorno y les permita tener vinculación a empleos o fortalecer sus emprendimientos para la generación de ingresos.

Con el propósito de contribuir con la estabilización económica de la localidad, se fortalecieron 10 ideas de negocio de organizaciones postuladas, con el propósito de generar ingresos y mejorar su calidad de vida.

Como parte de la construcción y apropiación social de la memoria, se dio inicio a la ejecución de la iniciativa de presupuestos participativos denominada “niñez sensible”, la cual está dirigida a los cinco (5) colegios de la localidad, que cuentan con el mayor número de estudiantes víctimas del conflicto armado, vinculando a 100 niños, niñas y adolescentes, mediante talleres pedagógicos, actividades culturales, presentaciones de teatro y salida pedagógica con el fin de sensibilizar a los demás estudiantes frente a la situación que enfrentan en el día a día, los alumnos víctimas del conflicto,



ALCALDÍA MAYOR
DE BOGOTÁ D.C.



mitigando con ello, acciones de bullying, trabajando memoria y buscando la no repetición en las próximas generaciones.

Para avanzar en el proceso de reconciliación para la construcción de paz territorial, se adelantaron sesiones en la búsqueda de propiciar espacios de reflexión, de reconstrucción de relatos y de construcción de memoria, además del establecimiento de un acompañamiento psicosocial a las personas víctimas de la localidad, buscando a su vez lograr la recomposición del tejido social y la construcción de la paz en la localidad.

Se trabajó desde el desarrollo de capacidades y la prevención, generando acciones de apropiación de nuestro territorio y buscando lograr una vida libre de violencias contra las mujeres”, “Rompiendo paradigmas de violencia y racismo en contra de las mujeres negras, afrocolombianas y palenqueras”, “Sabedoras de pueblos indígenas para prevención de violencia de las mujeres indígenas”, “Jóvenes contra las violencias basadas en género y feminicidio”.

En materia de seguridad se realizaron actividades de formación en prevención de violencias contra la mujer, eco-batucadas por la reconciliación en el territorio que va enfocado a las barras futboleras de la localidad 18 y recuperación de espacios públicos inseguros, así cumpliendo la meta de incluir personas en actividades de educación para la resiliencia y prevención de hechos delictivos.

Así mismo, se realizaron actividades de acceso a la justicia, jueces de paz, resolución de conflictos escolares y acciones pedagógicas para cumplir las metas contempladas de confianza ciudadana en la red institucional de justicia en Rafael Uribe Uribe.

En convenio con la ETB se perfeccionó la implementación del centro de monitoreo en la estación de policía Rafael Uribe Uribe, que beneficiará a toda la comunidad minimizando los tiempos de respuesta ante situación de criminalidad, hurto, delincuencia etc que suceda dentro de la localidad.

Propósito 4. Hacer de Bogotá-región un modelo de movilidad multimodal, incluyente y sostenible

Se realizó la intervención de rehabilitación a 850 m2 en 12 andenes en las UPZ Marruecos, Marco Fidel Suárez y San José, en el marco de la meta “Intervenir 7164 metros cuadrados de elementos del sistema de espacio público peatonal con acciones de construcción y/o conservación.”, con el fin de mejorar la movilidad y circulación peatonal de la comunidad del sector. Se llevó a cabo construcción y/o conservación (mantenimiento y rehabilitación) de malla vial local, intervención de reconstrucción de 0.17 KM carril de 7 segmentos viales en las UPZ Marruecos y Marco Fidel Suárez, con el fin de mejorar la movilidad y circulación peatonal y vehicular de la comunidad del sector.



ALCALDÍA MAYOR
DE BOGOTÁ D.C.



Propósito 5. Construir Bogotá-región con gobierno abierto, transparente y ciudadanía consciente

Dando cumplimiento al PDL y al propósito 5 Construir Bogotá-región con gobierno abierto, se beneficiaron las comunidades de la localidad en procesos de formación en participación ciudadana y el fortalecimiento a organizaciones, medios alternativos de comunicación comunitaria, JAC e instancias de participación ciudadana, donde también se beneficiaron a las Juntas de Acción comunal de la localidad en la entrega de dotaciones para el buen funcionamiento y manejo de las mismas.

Además, se dio oportunidad a la comunidad participante de los presupuestos participativos de ejecutar sus propias iniciativas en pro de sus comunidades, logrando por ejemplo que los miembros de ASOJUNTAS desarrollaran el formato de formador de formadores.

Se comprometieron los recursos para el mantenimiento salones comunales; beneficiando a las juntas de Acción Comunal de Lomas, La Marquesa, Govaroba, Claret, Socorro II Sector y el Playón; en el marco de la meta “Intervenir 20 sedes de salones comunales”.

Desde el componente de fortalecimiento local se dio inicio a la construcción, implementación y seguimiento de una estrategia de fortalecimiento institucional mediante el empoderamiento de la población persona mayor para potenciar sus habilidades comunicacionales, a través un proceso de apropiación sobre la gestión pública local y fortalecer sus competencias digitales como herramienta fundamental para el acceso a la información

Se realizó la audiencia de rendición de cuentas de la vigencia 2021, en el mes de abril del 2022 dando cumplimiento a lo programado en el PDL y lo estipulado en la normatividad de la Veeduría Distrital, además de contar con los 5 espacios para los diálogos ciudadanos donde las comunidades escogieron los temas de los cuales querían que se le informara la inversión desde la alcaldía local.

Finalmente se comprometieron los recursos para la intervención de mantenimiento y reparaciones locativas de los salones comunales Bosque de los Molinos, Príncipe de Bochica, Villa Gladys, Diana Turbay sector el Valle destinado al uso dotacional equipamiento colectivo cultural de escala vecinal. Con el fin de fomentar apropiación por parte de la comunidad de los espacios para el desarrollo cultural y social de la población de la localidad.



**ALCALDÍA MAYOR
DE BOGOTÁ D.C.**

5.1 TERRITORIALIZACIÓN DE LA INVERSIÓN

A partir de la información reportada en la matriz de territorialización de la MUSI, con corte a 31 de diciembre de 2022, se consolidan las bases de datos y se genera la cartografía de las inversiones realizadas por las Alcaldías Locales en los diferentes indicadores, con bienes y servicios posibles de representar o ubicar en el territorio. De esta forma, se incluyen tablas con la información espacial de esos bienes y servicios georreferenciables y se presenta el mapa de la localidad con la localización física de cada una de esas intervenciones en la vigencia 2022.

Las tablas o bases de datos contienen el proyecto de inversión, el indicador, el nombre del punto o lugar donde se ubica la inversión y la etapa de avance de la intervención que se está llevando a cabo. Así mismo, indican si dichas intervenciones hacen parte de propuestas ciudadanas ejecutadas a través de Presupuestos Participativos. Estas tablas se presentan por cada Sector responsable del indicador o concepto de gasto reportado. Por su parte, el mapa muestra espacialmente todos los puntos o lugares con las inversiones en bienes y servicios presentados.

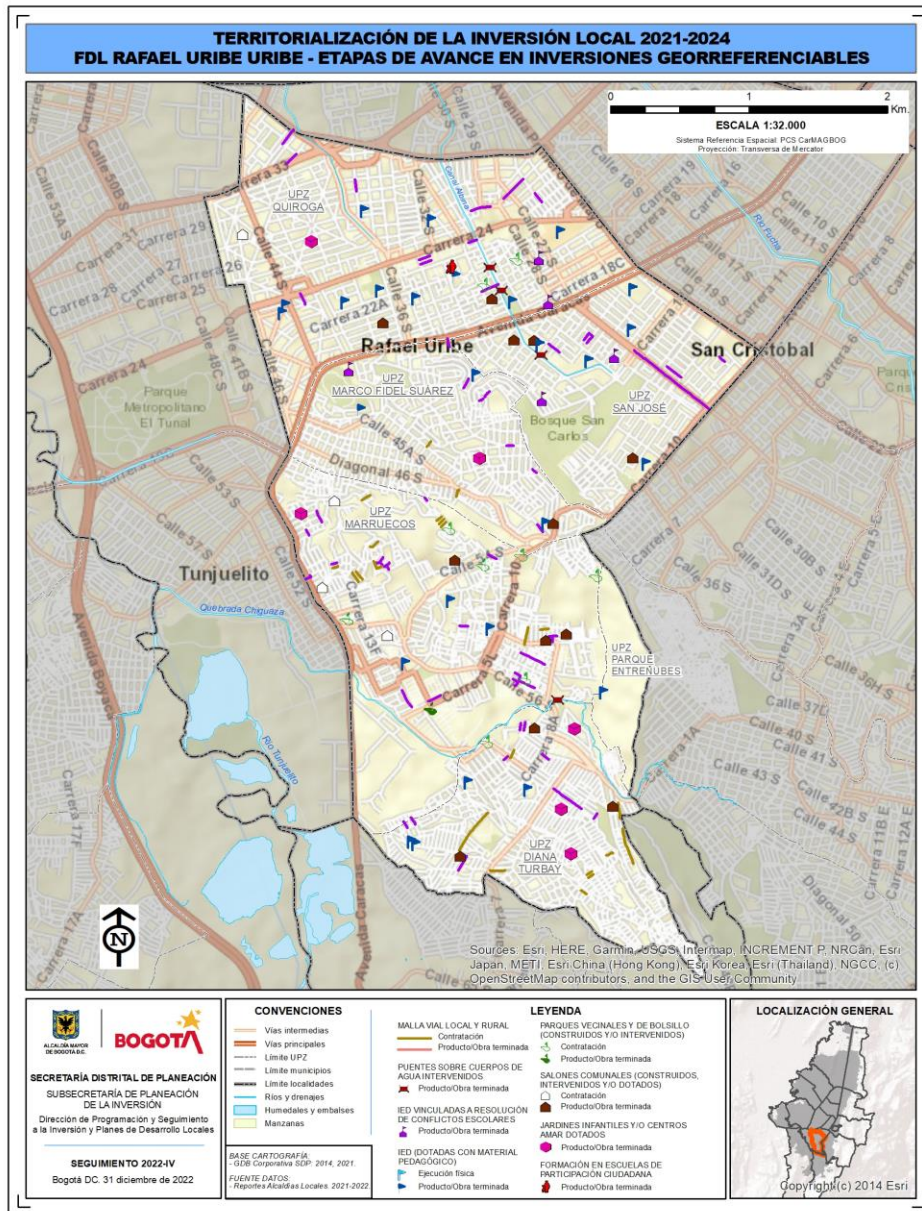
Este ejercicio de territorialización de la inversión local, expresada a través de la georreferenciación de los bienes y servicios susceptibles de ubicar espacialmente, busca contribuir al fortalecimiento de los procesos de seguimiento y evaluación de las intervenciones adelantadas por las Alcaldías Locales, al considerar una perspectiva que pone en contexto territorial los productos contratados y entregados a través de cada uno de los Fondos de Desarrollo Local. De igual manera, permite ir construyendo una cultura que oriente, en lo institucional, a pensar en una planeación de la inversión más allá de lo presupuestal, de las metas y de las cifras frías, y que en lo participativo facilite una mejor identificación de la localización física de dichas inversiones y favorezca una mayor apropiación y un mejor control ciudadano sobre las inversiones reales que se den en su territorio.

Con recursos de la vigencia 2022, se realizaron procesos de contratación tendientes a la dotación de equipamientos sociales y comunitarios de importancia para el tejido local tales como la dotación con elementos tecnológicos a las tres Instituciones Educativas Distritales Locales, lo que permitirá continuar con el fortalecimiento de las capacidades pedagógicas del sistema educativo Local.



ALCALDÍA MAYOR
DE BOGOTÁ D.C.

Mapa No. 1. Territorialización Alcaldía Local Rafael Uribe Uribe

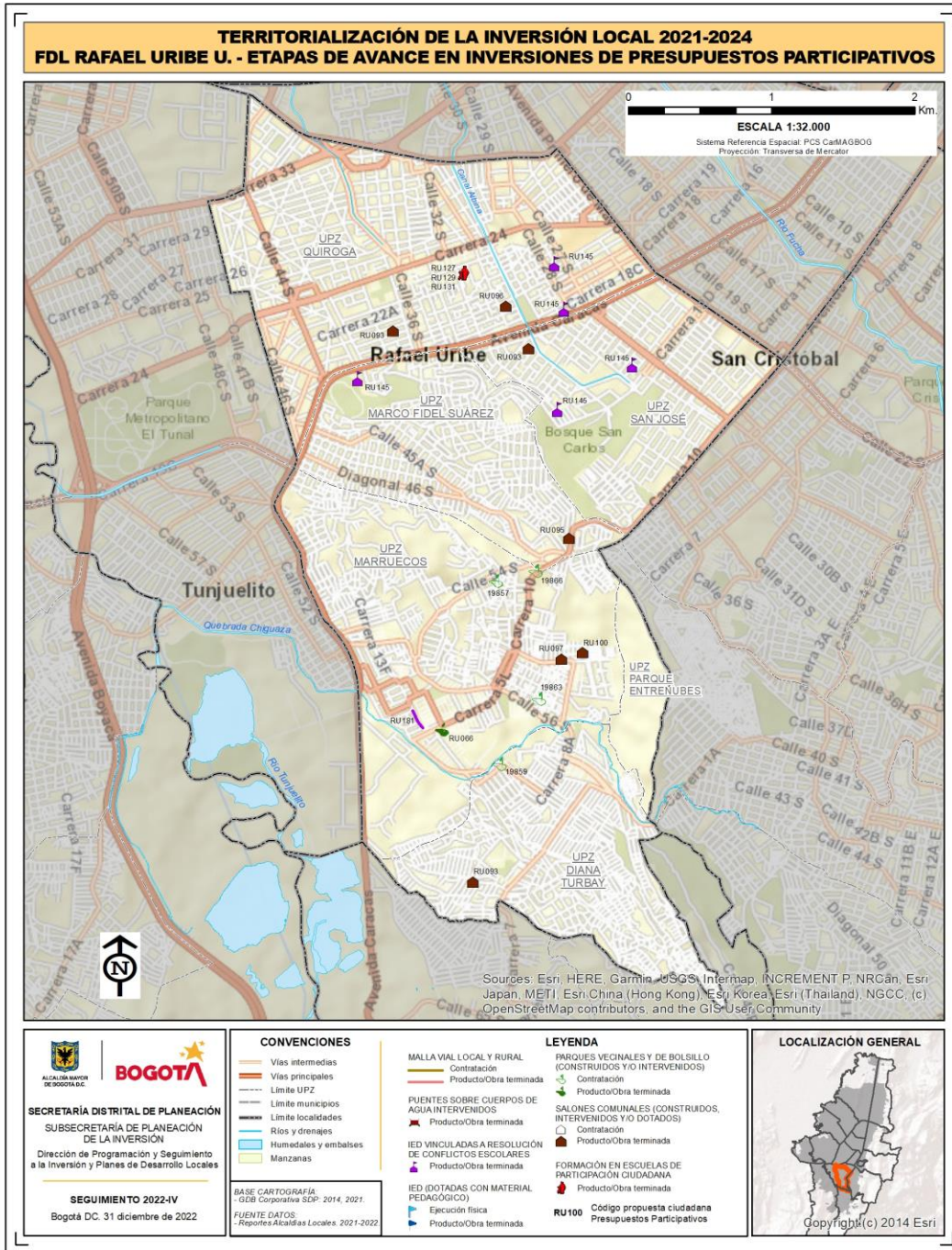


Fuente: SDP Visor territorialización MUSI 2022



ALCALDÍA MAYOR DE BOGOTÁ D.C.

Mapa No. 2. Territorialización Alcaldía Local Rafael Uribe Uribe - Inversiones Presupuestos Participativos



Fuente: SDP Visor territorialización MUSI 2022



ALCALDÍA MAYOR DE BOGOTÁ D.C.

Tabla No. 9. Territorialización Educación

COD. PROYECTO	TEMÁTICA GEO	LUGAR INVERSIÓN	DIRECCIÓN	ETAPA AVANCE	PRESUPUESTO PARTICIPATIVO	COD. PROPUESTA
1640	IED (Dotación pedagógica)	COLEGIO SAN AGUSTIN (IED)	CL 50 A SUR # 5 C - 40	Producto/Obra terminada	NO	N/A
1640	IED (Dotación pedagógica)	COLEGIO PALERMO SUR (CED)	KR 2 B # 49 D - 41 SUR	Producto/Obra terminada	NO	N/A
1640	IED (Dotación pedagógica)	COLEGIO DIANA TURBAY (IED)	DG 48 Z SUR # 4 B - 10	Producto/Obra terminada	NO	N/A
1640	IED (Dotación pedagógica)	COLEGIO LA PAZ (CED)	DG 52 A SUR # 5 B - 48	Producto/Obra terminada	NO	N/A
1640	IED (Dotación pedagógica)	COLEGIO REINO DE HOLANDA (IED)	TV 16 D # 46 - 35 SUR	Producto/Obra terminada	NO	N/A
1640	IED (Dotación pedagógica)	COLEGIO ALEXANDER FLEMING (IED)	DG 45 BIS SUR # 13 F - 03	Producto/Obra terminada	NO	N/A
1640	IED (Dotación pedagógica)	COLEGIO MISAEL PASTRANA BORRERO (IED)	KR 10 A # 39 - 05 SUR	Producto/Obra terminada	NO	N/A
1640	IED (Dotación pedagógica)	COLEGIO JOSE MARTI (IED)	DG 32 A SUR # 14 A - 97	Producto/Obra terminada	NO	N/A
1640	IED (Dotación pedagógica)	COLEGIO ALFREDO IRIARTE (IED)	TV 5 J # 48 F - 69 SUR	Producto/Obra terminada	NO	N/A
1640	IED (Dotación pedagógica)	COLEGIO MARRUECOS Y MOLINOS (IED)	CL 49 D BIS SUR # 5 X - 02	Producto/Obra terminada	NO	N/A
1640	IED (Dotación pedagógica)	COLEGIO COLOMBIA VIVA (IED)	KR 10 A # 48 M - 50 SUR	Producto/Obra terminada	NO	N/A
1640	IED (Dotación pedagógica)	COLEGIO MARIA CANO (IED)	TV 5 U # 48 J - 30 SUR - TV 5	Producto/Obra terminada	NO	N/A
1640	IED (Dotación pedagógica)	COLEGIO RESTREPO MILLAN (IED)	CL 40 SUR # 23 - 25	Producto/Obra terminada	NO	N/A
1640	IED (Dotación pedagógica)	COLEGIO BRAVO PAEZ (IED)	CL 37 SUR # 23 - 51	Producto/Obra terminada	NO	N/A
1640	IED (Dotación pedagógica)	COLEGIO QUIROGA ALIANZA (IED)	CR 23 # 35 - 20 SUR	Producto/Obra terminada	NO	N/A
1640	IED (Dotación pedagógica)	COLEGIO RAFAEL DELGADO SALGUERO (IED)	KR 26 B # 35 B - 49 SUR	Producto/Obra terminada	NO	N/A
1640	IED (Dotación pedagógica)	COLEGIO REPUBLICA FEDERAL DE ALEMANIA (IED)	KR 24 # 44 - 05 SUR - KR 23	Producto/Obra terminada	NO	N/A
1640	IED (Dotación pedagógica)	COLEGIO MANUEL DEL SOCORRO RODRIGUEZ (IED)	TV 23 # 44 - 90 SUR	Producto/Obra terminada	NO	N/A
1640	IED (Dotación pedagógica)	COLEGIO EL LIBERTADOR (IED)	CL 32 SUR # 24 B - 20	Producto/Obra terminada	NO	N/A
1640	IED (Dotación pedagógica)	COLEGIO CLEMENCIA HOLGUIN DE URDANETA (IED)	CL 30 SUR # 18 - 25	Producto/Obra terminada	NO	N/A
1640	IED (Dotación pedagógica)	COLEGIO ANTONIO BARAYA (IED)	CL 27 SUR # 22 A - 02	Producto/Obra terminada	NO	N/A
1640	IED (Dotación pedagógica)	COLEGIO REPUBLICA EE.UU. DE AMERICA (IED)	CL 22 SUR # 22 - 65	Producto/Obra terminada	NO	N/A
1640	IED (Dotación pedagógica)	COLEGIO CLEMENCIA DE CAYCEDO (IED)	CL 30 SUR # 22 - 30	Producto/Obra terminada	NO	N/A
1640	IED (Dotación pedagógica)	COLEGIO LICEO FEMENINO MERCEDES NARIÑO (IED)	AV CARACAS # 23 - 24 SUR	Producto/Obra terminada	NO	N/A
1640	IED (Dotación pedagógica)	COLEGIO ALEJANDRO OBREGON (IED)	CL 30 SUR # 15 - 45	Producto/Obra terminada	NO	N/A
1640	IED (Dotación pedagógica)	COLEGIO GUSTAVO RESTREPO (IED)	CL 28 SUR # 14 - 51	Producto/Obra terminada	NO	N/A
1640	IED (Dotación pedagógica)	COLEGIO GUSTAVO RESTREPO (IED)	KR 13 A # 26 - 17 SUR	Producto/Obra terminada	NO	N/A
1640	IED (Dotación pedagógica)	COLEGIO ENRIQUE OLAYA HERRERA (IED)	KR 10 # 31 - 29 SUR	Producto/Obra terminada	NO	N/A
1640	IED (Dotación pedagógica)	COLEGIO ALEJANDRO OBREGON (IED)	CL 30 SUR # 15 - 45	Contratación	NO	N/A
1640	IED (Dotación pedagógica)	COLEGIO ALEXANDER FLEMING (IED)	DG 45 BIS SUR # 13 F - 03	Contratación	NO	N/A
1640	IED (Dotación pedagógica)	COLEGIO ALFREDO IRIARTE (IED)	TV 5 J # 48 F - 69 SUR	Contratación	NO	N/A
1640	IED (Dotación pedagógica)	COLEGIO ANTONIO BARAYA (IED)	CL 27 SUR # 22 A - 02	Contratación	NO	N/A
1640	IED (Dotación pedagógica)	COLEGIO BRAVO PAEZ (IED)	CL 37 SUR # 23 - 51	Contratación	NO	N/A
1640	IED (Dotación pedagógica)	COLEGIO CLEMENCIA DE CAYCEDO (IED)	CL 32 SUR # 22 - 30	Contratación	NO	N/A
1640	IED (Dotación pedagógica)	COLEGIO CLEMENCIA HOLGUIN DE URDANETA (IED)	CL 30 SUR # 18 - 25	Contratación	NO	N/A
1640	IED (Dotación pedagógica)	COLEGIO DIANA TURBAY (IED)	DG 48 Z SUR # 4 B - 10	Contratación	NO	N/A
1640	IED (Dotación pedagógica)	COLEGIO EL LIBERTADOR (IED)	CL 32 SUR # 24 B - 20	Contratación	NO	N/A
1640	IED (Dotación pedagógica)	COLEGIO ENRIQUE OLAYA HERRERA (IED)	KR 10 # 31 - 29 SUR	Contratación	NO	N/A
1640	IED (Dotación pedagógica)	COLEGIO GUSTAVO RESTREPO (IED)	CL 28 SUR # 14 - 51	Contratación	NO	N/A
1640	IED (Dotación pedagógica)	COLEGIO JOSE MARTI IED SEDE A Y B	DG 32 A SUR # 14 A - 97	Contratación	NO	N/A
1640	IED (Dotación pedagógica)	COLEGIO LA PAZ (CED)	DG 52 A SUR # 5 B - 48	Contratación	NO	N/A
1640	IED (Dotación pedagógica)	COLEGIO LICEO FEMENINO MERCEDES NARIÑO (IED)	AV CARACAS # 23 - 24 SUR	Contratación	NO	N/A
1640	IED (Dotación pedagógica)	COLEGIO MANUEL DEL SOCORRO RODRIGUEZ (IED)	TV 23 # 44 - 90 SUR	Contratación	NO	N/A
1640	IED (Dotación pedagógica)	COLEGIO MARIA CANO (IED)	TV 5 U # 48 J - 30 SUR - TV 5	Contratación	NO	N/A
1640	IED (Dotación pedagógica)	COLEGIO MARRUECOS Y MOLINOS (IED)	CL 49 D BIS SUR # 5 X - 02	Contratación	NO	N/A
1640	IED (Dotación pedagógica)	COLEGIO MISAEL PASTRANA BORRERO (IED)	KR 10 A # 39 - 05 SUR	Contratación	NO	N/A
1640	IED (Dotación pedagógica)	COLEGIO PALERMO SUR (CED)	KR 2 B # 49 D - 41 SUR	Contratación	NO	N/A
1640	IED (Dotación pedagógica)	COLEGIO QUIROGA ALIANZA (IED)	KR 23 # 35 - 20 SUR	Contratación	NO	N/A
1640	IED (Dotación pedagógica)	COLEGIO RAFAEL DELGADO SALGUERO (IED)	KR 26 B # 35 B - 49 SUR	Contratación	NO	N/A
1640	IED (Dotación pedagógica)	COLEGIO REINO DE HOLANDA (IED)	TV 16 D # 46 - 35 SUR	Contratación	NO	N/A
1640	IED (Dotación pedagógica)	COLEGIO REPUBLICA EE.UU. DE AMERICA (IED)	CL 22 SUR # 22 - 65	Contratación	NO	N/A
1640	IED (Dotación pedagógica)	COLEGIO REPUBLICA FEDERAL DE ALEMANIA (IED)	KR 24 # 44 - 05 SUR - KR 23	Contratación	NO	N/A
1640	IED (Dotación pedagógica)	COLEGIO RESTREPO MILLAN (IED)	CL 40 SUR # 23 - 25	Contratación	NO	N/A
1640	IED (Dotación pedagógica)	COLEGIO SAN AGUSTIN (IED)	CL 50 A SUR # 5 C - 40	Contratación	NO	N/A
1640	IED (Dotación pedagógica)	COLEGIO COLOMBIA VIVA (IED)	KR 5 A # 48 M - 50 SUR	Contratación	NO	N/A

Fuente: Visor territorialización MUSI 2022



ALCALDÍA MAYOR DE BOGOTÁ D.C.

Tabla No. 10. Territorialización Seguridad, Convivencia y Justicia

COD. PROYECTO	TEMÁTICA GEO	LUGAR INVERSIÓN	DIRECCIÓN	ETAPA AVANCE	PRESUPUESTO PARTICIPATIVO	COD. PROPUESTA
1682	IED resolución de conflictos escolares	Instituto San Ignacio de Loyola	Cra. 21 # 27 Sur 50	Producto/Obra terminada	SI	RU145
1682	IED resolución de conflictos escolares	Colegio Distrital José Martí, sede C	DG 32 BIS SUR # 14 - 97	Producto/Obra terminada	SI	RU145
1682	IED resolución de conflictos escolares	Colegio Distrital José Martí, sede D	DG 32B SUR - 12B	Producto/Obra terminada	SI	RU145
1682	IED resolución de conflictos escolares	Colegio Gimnasio San José	Cra. 12F Bis # 27A-21 Sur	Producto/Obra terminada	SI	RU145
1682	IED resolución de conflictos escolares	Colegio Enrique Olaya Herrera	KR 10 # 31 - 29 SUR	Producto/Obra terminada	SI	RU145
1682	IED resolución de conflictos escolares	Colegio Distrital Restrepo Millán, Sede C	CL 40 SUR # 23 - 25	Producto/Obra terminada	SI	RU145
1682	IED resolución de conflictos escolares	Colegio Bernardo Jaramillo	Cl. 47 Sur # 19B-19	Producto/Obra terminada	SI	RU145
1682	IED resolución de conflictos escolares	Colegio Alexander Flemming, sede Consuelo Sur	DG 45 BIS SUR # 13F - 03	Producto/Obra terminada	SI	RU145
1682	IED resolución de conflictos escolares	Colegio Gustavo Restrepo IED, sedes B y C	CL 28 SUR # 14 - 51	Producto/Obra terminada	SI	RU145
1682	IED resolución de conflictos escolares	Colegio Antonio Baraya	CL 27 SUR # 22A - 02	Producto/Obra terminada	SI	RU145
1682	IED resolución de conflictos escolares	Colegio Cafam Santa Lucía	Dg. 36 Sur # 16B-26	Producto/Obra terminada	SI	RU145
1682	IED resolución de conflictos escolares	Colegio Liceo Femenino Mercedes Nariño	Av Caracas 23-54 sur	Producto/Obra terminada	SI	RU145

Fuente: Visor territorialización MUSI 2022

Tabla No. 11. Territorialización Integración Social

COD. PROYECTO	TEMÁTICA GEO	LUGAR INVERSIÓN	DIRECCIÓN	ETAPA AVANCE	PRESUPUESTO PARTICIPATIVO	COD. PROPUESTA
1656	Centro Crecer dotado	Centro crecer Rafael Uribe Uribe	Calle 41B sur N° 21-36	Contratación	NO	N/A
1656	Jardín infantil o Centro Amar	Jardín Infantil El Refugio	CL 48 P BIS C SUR 5 10	Producto/Obra terminada	NO	N/A
1656	Jardín infantil o Centro Amar	Jardín Infantil Luna de Saber	KR 2 B 48 Y 22 SUR	Producto/Obra terminada	NO	N/A
1656	Jardín infantil o Centro Amar	Jardín Infantil Socorro Sur	KR 13 B 50 A 24 SUR	Producto/Obra terminada	NO	N/A
1656	Jardín infantil o Centro Amar	Jardín Infantil Satélite Resurrección	TV 12 G 33 35 SUR	Producto/Obra terminada	NO	N/A
1656	Jardín infantil o Centro Amar	Jardín Infantil El Olaya	KR 26 A 41 46 SUR	Producto/Obra terminada	NO	N/A
1656	Jardín infantil o Centro Amar	Jardín Infantil Castillo de Sueños	CL 50 C SUR 11 B 22	Producto/Obra terminada	NO	N/A
1656	Jardín infantil o Centro Amar	Jardín Infantil Taller Creativo	TV 1 B ESTE 49 20 SUR	Producto/Obra terminada	NO	N/A

Fuente: Visor territorialización MUSI 2022

Tabla No. 12. Territorialización Cultura, Recreación y Deporte

COD. PROYECTO	TEMÁTICA GEO	LUGAR INVERSIÓN	DIRECCIÓN	ETAPA AVANCE	PRESUPUESTO PARTICIPATIVO	COD. PROPUESTA
1670	Parque construido	URBANIZACION MARRUECOS I SECTOR	TV 5J - Cl 49C sur / Kr 5L Kr 5L Bis - Kr 5L / Cl 49 D Bis Sur- Cl 49 C sur	Producto/Obra terminada	SI	RU066
1670	Parque construido	Urbanización Zarazota I	Carrera 10 N. # 44 B - 20 Sur	Contratación	SI	19857
1670	Parque construido	Parque Urbanización Los Molinos Sector I	Carrera 5D #48M SUR - Calle 48N SUR # 5C - 18 IN 72.	Contratación	SI	19863
1670	Parque construido	Urbanización Madrid	Calle 40 sur 7A - 22.	Contratación	NO	N/A
1670	Parque construido	Urbanización Quiroga etapa VII	Cra 5L Bis hasta Cra 13A y desde Dg 48D sur hasta Cra 13C	Contratación	NO	N/A
1670	Parque construido	DIANA TURBAY SECTOR ESPECIAL	ENTRE KR 5F Y 5H Y ENTRE CL 48 Z SUR Y 48 X SUR	Contratación	SI	19859
1670	Parque construido	URBANIZACION AVENIDA CARACAS	ENTRE KR 9A Y KR 9 BIS Y ENTRE CL 50 SUR Y CL 50 A SUR	Contratación	NO	N/A
1670	Parque construido	URBANIZACION SAN NICOLAS	TV 5J 44A 35 SUR	Contratación	SI	19866
1670	Parque construido	URBANIZACION QUIROGA I, II y III ETAPA.	CL 28 B (KR 21 A - KR 22)	Contratación	NO	N/A
1670	Parque construido	DESARROLLO VILLA DEL SOL	CL 48 SUR 10D 61	Contratación	NO	N/A

Fuente: Visor territorialización MUSI 2022



ALCALDÍA MAYOR
DE BOGOTÁ D.C.

Tabla No. 13. Territorialización Movilidad

COD. PROYECTO	TEMÁTICA GEO	COD. CIV IDU / PK_ID_Puente	SEGMENTO VIAL / PUENTE	ETAPA AVANCE	PRESUPUESTO PARTICIPATIVO	COD. PROPUESTA
1685	Malla vial local y/o intermedia	18003833	KR 11 B desde CL 49A BIS A SUR hasta CL 49A SUR	Producto/Obra terminada	NO	N/A
1685	Malla vial local y/o intermedia	18003863	KR 12 A desde CL 49 H SUR hasta CL 49 H SUR	Producto/Obra terminada	NO	N/A
1685	Malla vial local y/o intermedia	18003871	KR 11 B desde CL 49A BIS A SUR hasta CL 49 B SUR	Producto/Obra terminada	NO	N/A
1685	Malla vial local y/o intermedia	18003895	KR 11A BIS desde CL 49A BIS A SUR hasta CL 49A SUR	Producto/Obra terminada	NO	N/A
1685	Malla vial local y/o intermedia	18003896	CL 49A BIS A SUR desde KR 11 B hasta KR 11 A BIS A	Producto/Obra terminada	NO	N/A
1685	Malla vial local y/o intermedia	18007473	KR 11A BIS desde CL 49A SUR hasta VIA CERRADA	Producto/Obra terminada	NO	N/A
1685	Malla vial local y/o intermedia	18007876	CL 49A SUR desde KR 11 hasta KR 11ABIS	Producto/Obra terminada	NO	N/A
1685	Malla vial local y/o intermedia	18003265	CL 48 C sur desde KR 13 hasta KR 12 BIS	Producto/Obra terminada	NO	N/A
1685	Malla vial local y/o intermedia	18005321	CL 48RBIS S desde KR 4 hasta KR 5	Producto/Obra terminada	NO	N/A
1685	Malla vial local y/o intermedia	18005815	CL 53B SUR desde TV 5C hasta TV 5B Bis	Producto/Obra terminada	NO	N/A
1685	Malla vial local y/o intermedia	18005858	CL 53C SUR desde TV 5C hasta TV 5B Bis	Producto/Obra terminada	NO	N/A
1685	Malla vial local y/o intermedia	18000320	CL 25A SUR desde KR 24B hasta KR 24C	Producto/Obra terminada	NO	N/A
1685	Malla vial local y/o intermedia	18000089	KR 33 desde DG 40B SUR hasta DG 41 SUR	Producto/Obra terminada	NO	N/A
1685	Malla vial local y/o intermedia	18005516	CLL 48 X SUR desde CRA 2F hasta CRA 3	Producto/Obra terminada	NO	N/A
1685	Malla vial local y/o intermedia	18005530	CLL 48 X SUR desde CRA 2 D hasta CRA 2F	Producto/Obra terminada	NO	N/A
1685	Malla vial local y/o intermedia	18005628	CLL 48 X SUR desde CRA 2 hasta CRA 2 D	Producto/Obra terminada	NO	N/A
1685	Malla vial local y/o intermedia	18005658	CLL 48 X SUR desde CRA 1 G hasta CRA 2	Producto/Obra terminada	NO	N/A
1685	Malla vial local y/o intermedia	18005681	CLL 48 X SUR desde CRA 1 F hasta CRA 1 G	Producto/Obra terminada	NO	N/A
1685	Malla vial local y/o intermedia	18005326	KR 5 C desde CL 48 X SUR hasta CL 48 Y SUR	Producto/Obra terminada	NO	N/A
1685	Malla vial local y/o intermedia	18003792	DG 44A desde TV 5M hasta TV 5L	Producto/Obra terminada	NO	N/A
1685	Malla vial local y/o intermedia	18003594	CL 50B SUR desde KR 13BIS hasta KR 13	Producto/Obra terminada	NO	N/A
1685	Malla vial local y/o intermedia	18004057	KR 12 A desde CL 50 D sur hasta AV Caracas	Producto/Obra terminada	NO	N/A
1685	Malla vial local y/o intermedia	18000380	KR 25 desde CL 28 A SUR hasta CL 29 SUR	Producto/Obra terminada	NO	N/A
1685	Malla vial local y/o intermedia	18000389	KR 25 desde CL 29 SUR hasta CL 29 A SUR	Producto/Obra terminada	NO	N/A
1685	Malla vial local y/o intermedia	18000406	KR 25 desde CL 29 A SUR hasta CL 30 SUR	Producto/Obra terminada	NO	N/A
1685	Malla vial local y/o intermedia	18000241	CL 35C sur desde KR 26D hasta KR 26F	Producto/Obra terminada	NO	N/A
1685	Malla vial local y/o intermedia	18004836	CL 48 K s desde KR 5D hasta KR 5 f	Producto/Obra terminada	NO	N/A
1685	Malla vial local y/o intermedia	18004897	CL 48 K s desde KR 5 C hasta KR 5 C	Producto/Obra terminada	NO	N/A
1685	Malla vial local y/o intermedia	18005006	KR 5D desde CL 48N SUR hasta CL 48 M SUR	Producto/Obra terminada	NO	N/A
1685	Malla vial local y/o intermedia	18005065	KR 5D desde CL 48N SUR hasta CL 48 M SUR	Producto/Obra terminada	NO	N/A
1685	Malla vial local y/o intermedia	18007562	CL 48N SUR desde CKR 5D hasta KR 5D BIS	Producto/Obra terminada	NO	N/A
1685	Malla vial local y/o intermedia	18007711	CL 48 K s desde KR 5 C hasta KR 5B	Producto/Obra terminada	NO	N/A
1685	Malla vial local y/o intermedia	18007789	CL 48 K s desde KR 5 C hasta KR 5D	Producto/Obra terminada	NO	N/A
1685	Malla vial local y/o intermedia	18004621	DG 48I SUR desde KR 5A hasta KR 5B	Producto/Obra terminada	NO	N/A
1685	Malla vial local y/o intermedia	18004626	DG 48I SUR desde KR 5B hasta KR 5C	Producto/Obra terminada	NO	N/A
1685	Malla vial local y/o intermedia	18004534	DG 48 J BIS S desde TV 5 Q hasta TV 5 Q BIS A	Producto/Obra terminada	NO	N/A
1685	Malla vial local y/o intermedia	18006322	CRA 4 BIS B desde DG 52 A SUR hasta DG 53 SUR	Producto/Obra terminada	NO	N/A
1685	Malla vial local y/o intermedia	18005228	KR 5C desde CL 48Q SUR hasta CL 48PBIS C S	Producto/Obra terminada	NO	N/A
1685	Malla vial local y/o intermedia	18005229	KR 5BIS desde CL 48Q SUR hasta CL 48PBIS C S	Producto/Obra terminada	NO	N/A
1685	Malla vial local y/o intermedia	18005769	KR 1A desde CL 48X SUR hasta CL 48UBIS SUR	Producto/Obra terminada	NO	N/A
1685	Malla vial local y/o intermedia	18001567	KR 14 BIS B desde CLL 27 A hasta CLL 27 C	Producto/Obra terminada	NO	N/A
1685	Malla vial local y/o intermedia	18001692	CL 30 sur desde KR 12 L hasta KR 12 K	Producto/Obra terminada	NO	N/A
1685	Malla vial local y/o intermedia	18001533	CL 27 A SUR desde KR 12 I hasta KR 12 HBISB	Producto/Obra terminada	NO	N/A
1685	Malla vial local y/o intermedia	18001571	KR 12 I desde CL 27 A SUR hasta CL 28 B SUR	Producto/Obra terminada	NO	N/A
1685	Malla vial local y/o intermedia	18001659	CL 30 sur desde KR 12 K hasta KR 13	Producto/Obra terminada	NO	N/A
1685	Malla vial local y/o intermedia	18007608	KR 12 H BIS desde CL 27 A hasta CL 27 B SUR	Producto/Obra terminada	NO	N/A
1685	Malla vial local y/o intermedia	18008079	CL 28 B SUR desde KR 12 I hasta KR 12 HBISB	Producto/Obra terminada	NO	N/A
1685	Malla vial local y/o intermedia	18000783	KR 23D desde CL 32A SUR hasta CL 33 SUR	Producto/Obra terminada	NO	N/A
1685	Malla vial local y/o intermedia	18000742	KR 23F desde CL 32A SUR hasta CL 33 SUR	Producto/Obra terminada	NO	N/A
1685	Malla vial local y/o intermedia	18000595	KR 23F desde CL 31 S hasta CL 31ABIS S	Producto/Obra terminada	NO	N/A
1685	Malla vial local y/o intermedia	18000250	KR 26 desde CL 27 SUR hasta CL 26 SUR	Producto/Obra terminada	NO	N/A
1685	Malla vial local y/o intermedia	18000291	KR 26 desde CL 27 A SUR hasta CL 27 SUR	Producto/Obra terminada	NO	N/A
1685	Malla vial local y/o intermedia	18001180	CL 42A SUR desde KR 24 hasta CL 49A SUR	Producto/Obra terminada	NO	N/A
1685	Malla vial local y/o intermedia	18001795	CL 23 SUR desde KR 10 B hasta KR 10 C	Producto/Obra terminada	NO	N/A
1685	Malla vial local y/o intermedia	18001964	CL 26 B sur desde KR 11 hasta KR 12	Producto/Obra terminada	NO	N/A
1685	Malla vial local y/o intermedia	18003440	CL 49G SUR desde KR 13 BIS A hasta KR 13A	Producto/Obra terminada	NO	N/A
1685	Malla vial local y/o intermedia	18003460	CL 49G SUR desde KR 13 BIS A hasta KR 13 BIS A	Producto/Obra terminada	NO	N/A
1685	Malla vial local y/o intermedia	18003395	CL 49G SUR desde KR 13 BIS A hasta KR 13 BIS A	Producto/Obra terminada	NO	N/A
1685	Malla vial local y/o intermedia	18002017	CALLE 27 SUR desde KR 11 hasta KR 11A	Producto/Obra terminada	NO	N/A
1685	Malla vial local y/o intermedia	18002067	CALLE 27 SUR desde KR 11 hasta KR 10D	Producto/Obra terminada	NO	N/A
1685	Malla vial local y/o intermedia	18002115	CALLE 27 SUR desde KR 10D hasta KR 10C	Producto/Obra terminada	NO	N/A
1685	Malla vial local y/o intermedia	18002162	CALLE 27 SUR desde KR 10C hasta KR 10B	Producto/Obra terminada	NO	N/A
1685	Malla vial local y/o intermedia	18002192	CALLE 27 SUR desde KR 10B hasta KR 10A	Producto/Obra terminada	NO	N/A
1685	Malla vial local y/o intermedia	18002256	CALLE 27 SUR desde KR 10A hasta KR 10	Producto/Obra terminada	NO	N/A
1685	Malla vial local y/o intermedia	18001970	CALLE 27 SUR desde KR 11A hasta KR 12	Producto/Obra terminada	NO	N/A
1685	Malla vial local y/o intermedia	18006890	CALLE 27 SUR desde KKR 12 hasta KR 12	Producto/Obra terminada	NO	N/A
1685	Malla vial local y/o intermedia	18001924	CALLE 27 SUR desde KR 12 hasta KR 12 BIS	Producto/Obra terminada	NO	N/A
1685	Malla vial local y/o intermedia	18006891	CALLE 27 SUR desde KR 12 BIS hasta KR 12 BIS	Producto/Obra terminada	NO	N/A
1685	Malla vial local y/o intermedia	18001876	CALLE 27 SUR desde KR 12 BIS hasta KR 12B	Producto/Obra terminada	NO	N/A
1685	Malla vial local y/o intermedia	18001759	CALLE 27 SUR desde KR 12B hasta KR 12D	Producto/Obra terminada	NO	N/A
1685	Malla vial local y/o intermedia	18001682	CALLE 27 SUR desde KR 12 D hasta KR 12D BIS	Producto/Obra terminada	NO	N/A
1685	Malla vial local y/o intermedia	18000022	TV 34 A desde DG 40 SUR hasta DG 40 B SUR	Producto/Obra terminada	NO	N/A
1685	Malla vial local y/o intermedia	18001636	CL 33 SUR desde AV CARACAS hasta DG 32B SUR	Producto/Obra terminada	NO	N/A



ALCALDÍA MAYOR DE BOGOTÁ D.C.



Tabla No. 14. Territorialización Movilidad

COD. PROYECTO	TEMÁTICA GEO	COD. CIV IDU / PK_ID_Puente	SEGMENTO VIAL / PUENTE	ETAPA AVANCE	PRESUPUESTO PARTICIPATIVO	COD. PROPUESTA
1685	Malla vial local y/o intermedia	18002851	CL 36D SUR desde KR 11D hasta DG 32A SUR	Producto/Obra terminada	NO	N/A
1685	Malla vial local y/o intermedia	18003546	CL 41 SUR desde KR 10B hasta CL 43 SUR	Producto/Obra terminada	NO	N/A
1685	Malla vial local y/o intermedia	18002611	KR 12D desde DG 32C SUR hasta DG 32B SUR	Producto/Obra terminada	NO	N/A
1685	Malla vial local y/o intermedia	18002022	KR 13 B desde DG 32 F SUR hasta DG 32 G SUR	Producto/Obra terminada	NO	N/A
1685	Malla vial local y/o intermedia	18002069	KR 13 B desde DG 32 G SUR hasta DG 32 H SUR	Producto/Obra terminada	NO	N/A
1685	Malla vial local y/o intermedia	18002189	KR 13 A desde DG 32 D BIS hasta DG 32 F BIS	Producto/Obra terminada	NO	N/A
1685	Malla vial local y/o intermedia	18002157	KR 13 A desde DG 32 D BIS hasta DG 32 B BIS SUR	Producto/Obra terminada	NO	N/A
1685	Malla vial local y/o intermedia	18006943	KR 13 A desde DG 32 F BIS hasta DG 32 F BIS	Producto/Obra terminada	NO	N/A
1685	Malla vial local y/o intermedia	18005132	KR 5 M desde CL 49 A BIS hasta CL 49 C	Producto/Obra terminada	NO	N/A
1685	Malla vial local y/o intermedia	18005035	CL 48 N desde KR 5 C BIS hasta KR 9 F	Producto/Obra terminada	NO	N/A
1685	Malla vial local y/o intermedia	18005043	KR 9 F desde CL 48 N hasta CL 56 SUR	Producto/Obra terminada	NO	N/A
1685	Malla vial local y/o intermedia	18004976	CL 55 F SUR desde KR 9 F hasta KR 5 D BIS	Producto/Obra terminada	NO	N/A
1685	Malla vial local y/o intermedia	18001018	CRA 21 desde CALLE 31 A SUR hasta CALLE 31 BIS SUR	Producto/Obra terminada	NO	N/A
1685	Malla vial local y/o intermedia	18001047	CRA 21 desde CALLE 31 A SUR hasta CALLE 31 B SUR	Producto/Obra terminada	NO	N/A
1685	Malla vial local y/o intermedia	18001004	CRA 21 desde CALLE 31 SUR hasta CALLE 31 BIS SUR	Producto/Obra terminada	NO	N/A
1685	Malla vial local y/o intermedia	18004687	KR 5 B desde DG 48 J SUR hasta DG 48 I SUR	Producto/Obra terminada	NO	N/A
1685	Malla vial local y/o intermedia	18005169	CALLE 49 G SUR desde CRA 5 N hasta CARRERA 5 M	Producto/Obra terminada	SI	RU181
1685	Malla vial local y/o intermedia	18005141	CALLE 49 G SUR desde CRA 5 N hasta CRA 5 R	Producto/Obra terminada	SI	RU181
1685	Malla vial local y/o intermedia	18003148	TV 12C BIS DESDE CL 46A BIS SUR HASTA CL 45 A SUR	Contratación	NO	N/A
1685	Malla vial local y/o intermedia	18002614	KR 12G BIS A DESDE CL 42 S HASTA CL 41 S	Contratación	NO	N/A
1685	Malla vial local y/o intermedia	18003184	CL 51C BIS SUR DESDE KR 13C BIS HASTA CL 49C SUR	Contratación	NO	N/A
1685	Malla vial local y/o intermedia	18003504	CL 53B BIS SUR DESDE KR 10H BIS HASTA DG 48 B SUR	Contratación	NO	N/A
1685	Malla vial local y/o intermedia	18004066	CL 49 D BIS A SUR DESDE TV 11D HASTA CLL 53D SUR	Contratación	NO	N/A
1685	Malla vial local y/o intermedia	18004092	CL 49 F SUR DESDE KR 11 A HASTA TV 11D	Contratación	NO	N/A
1685	Malla vial local y/o intermedia	18003873	KR 13 C DESDE CL 53C SUR HASTA CL 53C BIS	Contratación	NO	N/A
1685	Malla vial local y/o intermedia	18003922	CL 53D SUR DESDE KR 12 G HASTA KR 13	Contratación	NO	N/A
1685	Malla vial local y/o intermedia	18003923	KR 13 DESDE CL 53D SUR HASTA CL 53C BIS SUR	Contratación	NO	N/A
1685	Malla vial local y/o intermedia	18008130	TV 11D DESDE CLL 49D BISA S HASTA DG 49D BIS S	Contratación	NO	N/A
1685	Malla vial local y/o intermedia	18003472	CL 53B SUR DESDE KR 10H BIS HASTA CERRADO	Contratación	NO	N/A
1685	Malla vial local y/o intermedia	18003444	CL 53 A SUR DESDE TV 12 HASTA CERRADO	Contratación	NO	N/A
1685	Malla vial local y/o intermedia	18004554	DG 48 H SUR DESDE KRA 9 C HASTA KRA 9 A	Contratación	NO	N/A
1685	Malla vial local y/o intermedia	18004551	DG 48 H SUR DESDE KRA 9 C HASTA KRA 9 A	Contratación	NO	N/A
1685	Malla vial local y/o intermedia	18003918	CL 53A SUR DESDE KR 13 H HASTA KR 13D BIS	Contratación	NO	N/A
1685	Malla vial local y/o intermedia	18007468	KR 12BIS DESDE CL 53A SUR HASTA CERRADO	Contratación	NO	N/A
1685	Malla vial local y/o intermedia	18007467	CL 53A SUR DESDE KR 12 BIS HASTA KR 12 A	Contratación	NO	N/A
1685	Malla vial local y/o intermedia	40002069	CL 49C BIS S DESDE KR 3A E HASTA KR 3A BIS E	Contratación	NO	N/A
1685	Malla vial local y/o intermedia	18005287	KR 9A DESDE CL 57D SUR HASTA CL 57F	Contratación	NO	N/A
1685	Malla vial local y/o intermedia	18005317	KR 9 DESDE CL 57F SUR HASTA CL 58 SUR	Contratación	NO	N/A
1685	Malla vial local y/o intermedia	18006358	KR 4F BIS DESDE CL 59 SUR HASTA CL 5A SUR	Contratación	NO	N/A
1685	Malla vial local y/o intermedia	18006207	CL 57 SUR DESDE KR D BIS HASTA KR D	Contratación	NO	N/A
1685	Malla vial local y/o intermedia	18006965	CL 57 SUR DESDE KR 5C HASTA KR 5B	Contratación	NO	N/A
1685	Malla vial local y/o intermedia	18006968	CL 57 SUR DESDE KR 5B HASTA KR 5A	Contratación	NO	N/A
1685	Malla vial local y/o intermedia	18006029	CL 57 SUR DESDE KR 5A HASTA KR 5	Contratación	NO	N/A
1685	Malla vial local y/o intermedia	18006071	CL 57 SUR DESDE KR 2B ESTE HASTA KR 2 C ESTE	Contratación	NO	N/A
1685	Malla vial local y/o intermedia	18006123	CL 57 SUR DESDE KR 2 C ESTE HASTA KR 2 D ESTE	Contratación	NO	N/A
1685	Malla vial local y/o intermedia	18006166	CL 57 SUR DESDE KR 2 D ESTE HASTA KR 3 ESTE	Contratación	NO	N/A
1685	Malla vial local y/o intermedia	18005677	CL 57 SUR DESDE KR 5G BIS HASTA KR 1	Contratación	NO	N/A
1685	Malla vial local y/o intermedia	18005709	CL 57 SUR DESDE KR 5G BIS HASTA KR 5G	Contratación	NO	N/A
1685	Malla vial local y/o intermedia	18005862	CL 57 SUR DESDE KR 5G HASTA KR 5D	Contratación	NO	N/A
1685	Malla vial local y/o intermedia	30000910	CL 48 Q SUR DESDE KR 1 D ESTE HASTA KR 1 C ESTE	Contratación	NO	N/A
1685	Malla vial local y/o intermedia	18006248	CL 57 SUR DESDE KR 4D HASTA KR 4A ESTE	Contratación	NO	N/A
1685	Malla vial local y/o intermedia	18006335	CL 62B SUR DESDE TV 2 G BIS HASTA TV 2 F	Contratación	NO	N/A
1685	Malla vial local y/o intermedia	18006336	CL 62B SUR DESDE KR 7 HASTA KR 3	Contratación	NO	N/A
1685	Malla vial local y/o intermedia	18006388	KR 4F DESDE CL 59 SUR HASTA CL 59A SUR	Contratación	NO	N/A
1685	Malla vial local y/o intermedia	18006168	KR 4 H DESDE CL 58 SUR HASTA CL 58B SUR	Contratación	NO	N/A
1685	Malla vial local y/o intermedia	18007543	KR 4 H DESDE CL 58 SUR HASTA CL 58B SUR	Contratación	NO	N/A
1685	Malla vial local y/o intermedia	18007537	KR 3C DESDE CL 50 A S HASTA CL 51 S	Contratación	NO	N/A
1685	Malla vial local y/o intermedia	18005767	KR 4B DESDE DESDE CL 49D S HASTA CL 50A S	Contratación	NO	N/A
1685	Malla vial local y/o intermedia	18005793	KR 4B DESDE DESDE CL 50A S HASTA CL 50B S	Contratación	NO	N/A
1685	Malla vial local y/o intermedia	18005816	KR 4B DESDE DESDE CL 50B S HASTA CL 50C S	Contratación	NO	N/A
1685	Malla vial local y/o intermedia	18005846	KR 4B DESDE DESDE CL 50C S HASTA ØL 51 S	Contratación	NO	N/A
1685	Malla vial local y/o intermedia	18005877	KR 4B DESDE DESDE ØL 51 S HASTA CL 51A S	Contratación	NO	N/A
1685	Malla vial local y/o intermedia	18005906	KR 4B DESDE DESDE CL 51A S HASTA CL 51B S	Contratación	NO	N/A
1685	Malla vial local y/o intermedia	18005943	KR 4B DESDE DESDE CL 51B S HASTA CL 51C S	Contratación	NO	N/A
1685	Malla vial local y/o intermedia	18005992	KR 4B DESDE DESDE CL 51C S HASTA CL 52 S	Contratación	NO	N/A
1685	Malla vial local y/o intermedia	18006020	KR 4B DESDE DESDE CL 52 S HASTA CL 52BIS S	Contratación	NO	N/A
1685	Malla vial local y/o intermedia	18006096	KR 4B DESDE DESDE DG 52BISA S HASTA CL 52BIS S	Contratación	NO	N/A
1685	Malla vial local y/o intermedia	18004630	KR 5F DESDE DESDE CL 48J SUR HASTA NULL	Contratación	NO	N/A
1685	Puente sobre cuerpo de agua	24124583	CARRERA 20 por CALLE 31 SUR	Producto/Obra terminada	NO	N/A
1685	Puente sobre cuerpo de agua	24124583	CARRERA 8A por CALLE 48N BIS SUR	Producto/Obra terminada	NO	N/A
1685	Puente sobre cuerpo de agua	24124642	CARRERA 13 por CALLE 31A SUR	Producto/Obra terminada	NO	N/A
1685	Puente sobre cuerpo de agua	24124643	CARRERA 22 por CALLE 31 SUR	Producto/Obra terminada	NO	N/A

Fuente: Visor territorialización MUSI 2022



ALCALDÍA MAYOR DE BOGOTÁ D.C.

Tabla No. 15. Territorialización Gobierno

COD. PROYECTO	TEMÁTICA GEO	LUGAR INVERSIÓN	DIRECCIÓN	ETAPA AVANCE	PRESUPUESTO PARTICIPATIVO	COD. PROPUESTA
1689	Escuela de participación ciudadana	Alcaldía Local de Rafael Uribe U.	CL 32 Sur 23 62	Producto/Obra terminada	SI	RU127, RU129, RU131
1689	Salón comunal dotado	Granjas de San Pablo	CRA 15 38B - 20	Producto/Obra terminada	SI	RU093
1689	Salón comunal dotado	La Paz	DG 52A 4A-11	Producto/Obra terminada	SI	RU093
1689	Salón comunal dotado	El Triunfo del Sur	DG 43 SUR 12-77	Producto/Obra terminada	SI	RU093
1689	Salón comunal dotado	Gustavo Restrepo	CLL 31 SUR 15B-67	Producto/Obra terminada	SI	RU093
1689	Salón comunal dotado	Altos de Los Molinos	DG 47 SUR 5H-65	Producto/Obra terminada	SI	RU094
1689	Salón comunal dotado	Salón comunal las Lomas	CRA 10 39-15 SUR	Producto/Obra terminada	SI	RU095
1689	Salón comunal dotado	Quiroga I Etapa	CLL 31 BIS SUR 19-35	Producto/Obra terminada	SI	RU096
1689	Salón comunal dotado	Príncipe de Bochica	CRA 5C BIS 48G-46 SUR	Producto/Obra terminada	SI	RU097
1689	Salón comunal dotado	Salón comunal Gustavo Restrepo	CRA 13A 30-15 SUR	Producto/Obra terminada	NO	N/A
1689	Salón comunal dotado	Bosques de San Carlos	CRA 10D 32A-06 SUR	Producto/Obra terminada	NO	N/A
1689	Salón comunal intervenido	Salón comunal Príncipe de Bochica	DG 48I SUR # 3-13	Producto/Obra terminada	SI	RU100
1689	Salón comunal intervenido	Salón comunal Villa Gladis	CRA 10A # 48-45 SUR	Producto/Obra terminada	NO	N/A
1689	Salón comunal intervenido	Salón comunal Diana Turbay Sector el Valle	KR 1 # 48Q-30 SUR	Producto/Obra terminada	NO	N/A
1689	Salón comunal intervenido	Salón comunal Bosque de Los Molinos	CL 48P BIS D SUR # 5A-43	Producto/Obra terminada	NO	N/A
1689	Salón comunal intervenido	Salón comunal las Lomas	CRA 10 39-15 SUR	Contratación	NO	N/A
1689	Salón comunal intervenido	Salón comunal la Marqueza	Dg. 49B BisA Sur # 1B-35	Contratación	NO	N/A
1689	Salón comunal intervenido	Salón comunal Covarova	Cra 7 # 49F-14 Sur	Contratación	NO	N/A
1689	Salón comunal intervenido	Salón comunal Barrio Claret	Calle 46 Sur # 27-32 y 30	Contratación	NO	N/A
1689	Salón comunal intervenido	Salón comunal Socorro II Sector	Diagonal 49D Sur # 13G-27	Contratación	NO	N/A
1689	Salón comunal intervenido	Salón comunal el Playón	Calle 50C sur # 11B-22	Contratación	NO	N/A

Fuente: Visor territorialización MUSI 2022



ALCALDÍA MAYOR
DE BOGOTÁ D.C.

6. PRINCIPALES RESULTADOS DE PRESUPUESTOS PARTICIPATIVOS

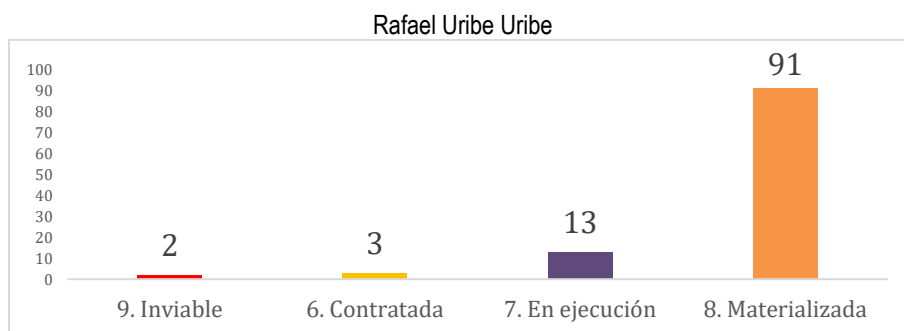
En el ejercicio de la formulación y ejecución de presupuestos participativos vigencia 2022, la Alcaldía Local de Rafael Uribe Uribe, realizó un proceso de articulación con el IDPAC, Secretaría Distrital de Planeación Distrital y Secretaría Distrital de Gobierno, con el fin de dar lineamientos y garantía al proceso metodológico adelantado por la Alcaldía Local. Esto permitió encuentros ciudadanos en los diferentes sectores de la localidad, para dar a conocer las formas de participar en la inversión del presupuesto local, con el fin de proponer y priorizar el gasto anual de acuerdo a las necesidades de la localidad, y con ello, articular con el PDL.

En ese sentido, se desarrollaron diferentes modalidades de contratación implementadas por la administración, tales como, la contratación directa que permitía a los promotores y constructores locales, ejecutar su iniciativa de acuerdo a los parámetros establecidos en la construcción de la propuesta integral priorizada. Otras modalidades aplicadas para el desarrollo participativo de los presupuestos, fueron los convenios interadministrativos, licitaciones públicas y subasta inversa y/o selección abreviada.

De acuerdo a lo anterior, se obtuvieron resultados significativos para toda la comunidad de la localidad de Rafael Uribe Uribe, en cuanto a la participación directa de la ciudadanía, organizaciones y colectivos sociales de acuerdo con su realidad social. Todo esto contribuyó a los diferentes asuntos sociales, culturales y ambientales, además de a la reactivación económica.

Para el cierre de la vigencia, se consolidaron las bases de datos de presupuestos participativos en donde se evidenció la gestión correspondiente a las mesas de cocreación y los procesos de formulación y contratación adelantados dejando los siguientes resultados para la Alcaldía Local de Rafael Uribe Uribe:

Gráfica No. 10. Resumen de Estado presupuestos participativos.



Fuente: Sistema de seguimiento del Grupo de Constructores Locales



ALCALDÍA MAYOR
DE BOGOTÁ D.C.

Gráfica No. 11. Resumen de estado de trámite contractual de propuestas priorizadas.

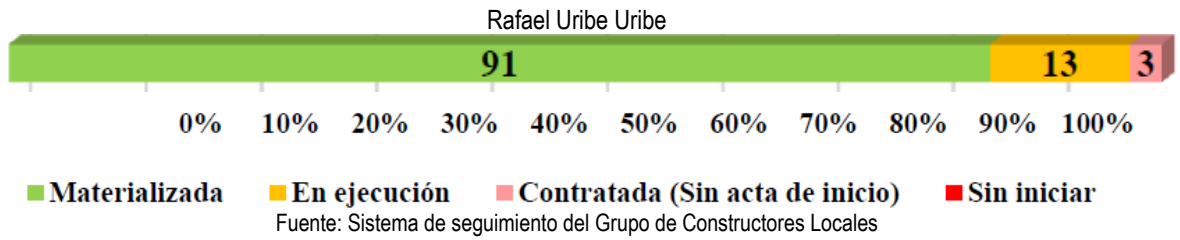


Tabla No. 16. Porcentaje de materialización

Rafael Uribe Uribe

Iniciativas	% Materialización
107	85%

Fuente: Visor territorialización MUSI 2022



ALCALDÍA MAYOR
DE BOGOTÁ D.C.

7. AVANCES DE LOS OBJETIVOS DE DESARROLLO SOSTENIBLES

OBJETIVOS DE DESARROLLO SOSTENIBLE

Transformar nuestro mundo con la Agenda 2030 para el Desarrollo Sostenible es un compromiso mundial que se recoge a través de los objetivos de desarrollo sostenible con el propósito de erradicar la pobreza en todas sus formas y dimensiones, incluida la pobreza extrema, sanar y proteger nuestro planeta, hacer realidad los derechos humanos, alcanzar la igualdad entre los géneros y promover acciones a favor de la prosperidad y la paz universal.

Bogotá avanza en el cumplimiento de los ODS en Colombia, y en esta tarea los recursos de los Fondos de Desarrollo Local vienen contribuyendo a su cumplimiento en coherencia con las competencias locales y líneas de inversión. De esta manera, se presenta la información de ejecución presupuestal de la Alcaldía local de Rafael Uribe Uribe agregada a nivel de esferas y objetivos de desarrollo sostenible:

Gráfica No. 12. Recursos esferas ODS

COD	Esferas ODS	Compromisos 2021	%_Compromisos 2021	Compromisos 2022	%_Compromisos 2022
1	Personas	\$27.625	47,9%	\$26.444	34,9%
2	La Paz	\$11.810	20,5%	\$17.061	22,5%
3	La Prosperidad	\$12.573	21,8%	\$28.367	37,4%
4	El Planeta	\$5.719	9,9%	\$3.975	5,2%

Cifras en millones de pesos

Fuente: Matriz Unificada de Seguimiento a la Inversión, Corte 31-12-2022



ALCALDÍA MAYOR
DE BOGOTÁ D.C.

Gráfica No. 13. Recursos por Objetivos

Cod.	Nombre_ODS	Compromisos 2021	%_Compromisos 2021	Compromisos 2022	%_Compromisos 2022
1	Fin de la pobreza	\$21.435	37,1%	\$14.353	18,9%
3	Salud y Bienestar	\$1.364	2,4%	\$3.231	4,3%
4	Educación de calidad	\$3.198	5,5%	\$6.726	8,9%
5	Igualdad de género	\$1.628	2,8%	\$2.134	2,8%
8	Trabajo decente y crecimiento económico	\$4.210	7,3%	\$4.848	6,4%
9	Industria, innovación e infraestructura	\$2.039	3,5%	\$11.424	15,1%
10	Reducción de las desigualdades	\$806	1,4%	\$1.303	1,7%
11	Ciudades y comunidades sostenibles	\$5.518	9,6%	\$10.792	14,2%
12	Producción y consumo responsables	\$1.934	3,4%	\$1.919	2,5%
13	Acción por el Clima	\$3.125	5,4%	\$1.646	2,2%
15	Vida de ecosistemas terrestres	\$661	1,1%	\$410	0,5%
16	Paz, justicia e instituciones sólidas	\$11.810	20,5%	\$17.061	22,5%

Cifras en millones de pesos

Fuente: Matriz Unificada de Seguimiento a la Inversión, Corte 31-12-2022

Dentro de los avances en el cumplimiento de los ODS, desde la Alcaldía Local de Rafael Uribe Uribe, se llevó a cabo un avance porcentual para la vigencia 2022 principalmente en el ODS 16. Paz, justicia e instituciones sólidas con un 22,5%, seguido del ODS 1. Fin de la pobreza con un 18,9% , seguido del ODS 9. Industria, innovación e infraestructura con un 15,1%.



ALCALDÍA MAYOR
DE BOGOTÁ D.C.

8. DIFICULTADES Y SOLUCIONES PROPUESTAS

Propósito 1. Hacer un nuevo contrato social con igualdad de oportunidades para la inclusión social, productiva y política

En general, se han logrado los resultados respondiendo positivamente a las metas del plan de desarrollo local, sin embargo, se presentó demora en los procesos de materialización de las mismas por las siguientes razones, que si bien son razones fuertes, son razones positivas para los procesos de participación real de la comunidad:

- El proceso de presupuestos participativos se realiza en el segundo semestre de la vigencia, de tal forma que terminada la misma se concluye el proceso con la selección de las iniciativas ganadoras, sin embargo el proceso de formulación solo empieza hasta la siguiente vigencia, y para el año 2022 las mesas de co-creación se materializaron a partir del mes de marzo y se prolongaron en muchos casos hasta el mes de septiembre, incluso octubre, producto en algunos casos por las dinámicas propias de las comunidades y de la entidad que dificultó el coincidir prontamente en los tiempos para las mesas de trabajo y en otros casos por falta de rápida concertación en torno a las actividades a realizar y sus asignaciones presupuestales. Cabe resaltar, como crítica constructiva, que las comunidades tienen claro que tienen derechos, y se manifiestan por el respeto de los mismos, pero pasan por alto que también tienen responsabilidades y las mismas fueron incumplidas innumerables veces, dejando de cumplir compromisos adquiridos en las mesas de trabajo, como por ejemplo con la entrega de insumos para formular, o faltando a mesas de trabajo previamente concertadas entre otras.

- Otro aspecto que dificultó la pronta materialización de las formulaciones fue la demora en algunos sectores en la definición de los criterios de viabilidad y elegibilidad para proceder con las definiciones de las actividades al interior de las formulaciones, e incluso criterios de elegibilidad y viabilidad que imposibilitaron la materialización de algunos contratos con iniciativas ciudadanas y metas plan de desarrollo local, como el caso concreto de la construcción de la casa de la cultura para Rafael Uribe Uribe, que quedó como meta plan de desarrollo para la vigencia 2022 y no se pudo materializar por esta razón.

- Existe una dificultad técnica en el proceso de elaboración de estudios de mercado al no obtenerse efectivamente cotizaciones de bienes y servicios a contratar por parte del empresariado local, distrital y nacional, en los casos que necesariamente debemos cotizar, porque no tenemos precios históricos o precios de referencia del sector, este proceso se nos hizo engorroso y más demorado de lo normal, contribuyendo con el atraso generalizado en la contratación de los diferentes procesos que materializan las metas del PDL.

Sin embargo, para contrarrestar estas situaciones evidenciadas e identificadas, la administración local en el último trimestre de 2022 realizó estudios de mercados de bienes y servicios comunes a los procesos sociales que se contratan con recursos locales, los cuales quedaron listos y en la presente



ALCALDÍA MAYOR
DE BOGOTÁ D.C.



vigencia solo debemos actualizarlos, ahorrando tiempo importante en la realización del proceso de estudio de mercado.

Adicionalmente, en los contratos que ejecutan iniciativas ciudadanas, se les está dando prioridad dentro de los diferentes cronogramas de ejecución de tal forma que el total de iniciativas deberán estar materializadas máximo dentro del primer semestre de 2023.

Igualmente, desde el mes de noviembre de 2022 e inicio de la vigencia de 2023 se inició con el proceso de realización de mesas de cocreación, al punto que para el mes de abril de 2023 tenemos programado tener todos los proyectos formulados y en proceso de contratación para materializar el total de iniciativas y metas plan de desarrollo dentro de la misma vigencia para la cual fueron programadas y contratadas, meta bastante ambiciosa pero realizable dado el proceso de planeación y ejecución que venimos desplegando.



ALCALDÍA MAYOR
DE BOGOTÁ D.C.

9. ANEXO CONTRACTUAL DE LA VIGENCIA 2022

Ver Anexo No. 1.



ALCALDÍA MAYOR
DE BOGOTÁ D.C.

10. GLOSARIO

Acuerdos diferenciales: Categoría o tipología de laboratorio cívico en la cual se desarrollan las metodologías de abordaje diferencial: ruralidad, jóvenes, grupos étnicos (afrodescendientes, raizales y palenqueros, gitanos o Rrom e indígenas). En este tipo de laboratorio se promueve la concertación de propuestas de estos grupos con la Alcaldía Local y para su desarrollo el FDL deberá articular sus áreas de participación y/o de enfoque poblacional (Circular Conjunta 006 de 2022).

Componente de Presupuestos Participativos: Es un conjunto de líneas de inversión y conceptos de gasto definido por el CONFIS distrital a través de la Circular N°03 de 2022, cuya ejecución es susceptible de ser orientada por la ciudadanía a través del proceso de Presupuestos Participativos.

Fase II de Presupuestos Participativos: Etapa del proceso de Presupuestos Participativos en la cual la ciudadanía tiene la posibilidad de concertar y proponer propuestas sobre las inversiones locales, para que luego sean priorizadas a través de votación, por medio de las metodologías dispuestas para ello. Se desarrolla durante el segundo semestre de cada año de Gobierno de la Administración Distrital (GAB – Guía Metodológica de Presupuestos Participativos 2022-2023)

FDL: Fondo de Desarrollo Local. Según el Acuerdo 740 de 2019 (Artículo 8) en cada localidad existirá un FDL con personería jurídica y patrimonio propio y con cargo a sus recursos se financiarán las inversiones priorizadas en los Planes de Desarrollo Locales, en concordancia con el Plan Distrital de Desarrollo y el POT. Así mismo, el citado Acuerdo indica que la denominación de cada Fondo se acompañará del nombre de su respectiva localidad.

Laboratorios cívicos: Espacios de pedagogía, cualificación y construcción colectiva de propuestas ciudadanas dentro del proceso de Presupuestos Participativos. Buscan garantizar, no solo el registro de propuestas, sino ayudar al aprendizaje sobre la planeación local.

Laboratorios de infraestructura: Sub-categoría o tipología del laboratorio cívico que comprenden el abordaje de las metas asociadas a proyectos con intervención sobre vías, espacio público, zonas de riesgo y sedes de interés cultural.

Metas PP: Corresponde a los compromisos para la adquisición de bienes o servicios de metas del PDL con al menos una propuesta ciudadana priorizada en el marco del ejercicio de Presupuestos Participativos.

Plan de acción: Herramienta de gestión que permite a cada Alcaldía Local orientar estratégicamente sus procesos, instrumentos y recursos disponibles (humanos, físicos, económicos e institucionales) hacia el logro de objetivos y metas anuales, a través de la ejecución de los cronogramas de actividades por programas, que contribuyen al cumplimiento de las metas del Plan de Desarrollo Local.



ALCALDÍA MAYOR
DE BOGOTÁ D.C.



POAI: Plan Operativo Anual de Inversiones. El POAI describe o relaciona los recursos a asignar a cada proyecto de inversión local debidamente registrado en el banco de programas y proyectos de inversión. Para los FDL, este se debe presentar conforme a la estructura presupuestal del Plan de Desarrollo Distrital.

Presupuestos Participativos (PP): Son un proceso institucional, democrático, incluyente y pedagógico con enfoque territorial, por medio del cual la ciudadanía y sus organizaciones deciden anualmente la inversión de un porcentaje de los recursos del Fondo de Desarrollo Local respectivo en temas relacionados con los proyectos de inversión local, atendiendo a los contenidos del Plan de Desarrollo Local, las líneas de inversión y las políticas y el plan de inversiones del Plan de Desarrollo Distrital (Artículo 13, Decreto 768 de 2019).

Propuestas priorizadas: Propuestas ciudadanas que, resultado del proceso metodológico definido para el ejercicio de Presupuestos Participativos, fueron priorizadas y registradas en el Acta de Acuerdos Participativos y que son incorporadas en los proyectos de inversión por parte de las Alcaldías Locales.

SEGPLAN: Sistema de seguimiento a los programas, proyectos y metas de los Planes de Desarrollo de Bogotá D.C. Es una herramienta que permite a la ciudadanía en general acceder a la información sobre acciones, proyectos, planes, políticas y avance en las metas, entre otros temas, que fijan la planeación de Bogotá, así como los resultados y gestión de los mismos.



ALCALDÍA MAYOR
DE BOGOTÁ D.C.